

			ČÍSLO SOUPRAVY:
		AKTUALIZACE SRPEN 2021	
		PO PŘIPOMÍNKOVÉM ŘÍZENÍ	
REVIZE Č.	DATUM	ZMĚNA	



Olšanská 1a  
130 80 Praha 3  
Česká republika  
tel.: +420 267 094 111  
IDDS: nd9sqfy  
e-mail : praha@sudop.cz



EXprojekt s.r.o.  
Heršpická 758/13  
619 00 Brno






**MORAVIA CONSULT Olomouc a.s.**  
LEGIONÁŘSKÁ 1085/8 , 779 00 Olomouc

tel.: +420 585 570 444  
IDS: kjee9md  
e-mail: moravia@moravia.cz  
http://www.moravia.cz



**EXprojekt s.r.o.**  
**Heršpická 758/13**  
**619 00 Brno**

tel. : +420 533 312 000  
E-mail: info@exprojekt.cz  
ID: dh84e85

OBJEDNATEL:		Správa železniční dopravní cesty, státní organizace Stavební správa východ, Nerudova 1, 779 00 Olomouc		
HLAVNÍ INŽENÝR PROJEKTU Ing. Jiří Parma 	ODPOVĚDNÝ PROJ. PS, SO Ing. Stanislav Sabo 	VYPRACOVAL Ing. Stanislav Sabo 	KONTROLOVAL Ing. Bohumil Brechta	
KRAJ: JIHMORAVSKÝ	POVĚŘENÝ MŮ: BUČOVICE		STUPEŇ: DŮR	
Rekonstrukce ŽST Kyjov, 1. etapa  Geodetická dokumentace			ZAK. ČÍSLO 18-001-233-UR	
			MĚŘITKO -	POČET FORMÁTŮ 47 x A4
			DATUM: srpen 2019	
Údaje z katastru nemovitostí (pouze digitálně)			ČÁST DOKUM. I	PŘÍLOHA 2.2

**VÝPIS Z KATASTRU NEMOVITOSTÍ**  
prokazující stav evidovaný k datu 18.09.2020 12:55:03

Okres: CZ0646 Vyškov

Obec: 592943 Bučovice

Kat.území: 615161 Bučovice

List vlastnictví: 4431

V kat. území jsou pozemky vedeny v jedné číselné řadě

A Vlastník, jiný oprávněný	Identifikátor	Podíl
Vlastnické právo		
Mléčka Vladimír, K Haltýři 773/8, Troja, 18100 Praha 8	730413/4640	

**ČÁSTEČNÝ VÝPIS**

B Nemovitosti

Pozemky

Parcela	Výměra[m2]	Druh pozemku	Způsob využití	Způsob ochrany
2641/11	8712	orná půda		zemědělský půdní fond

B1 Věcná práva sloužící ve prospěch nemovitostí v části B - **Bez zápisu**

C Věcná práva zatěžující nemovitosti v části B včetně souvisejících údajů - **Bez zápisu**

D Poznámky a další obdobné údaje

Typ vztahu

o Zahájeny pozemkové úpravy

Povinnost k

Parcela: 2641/11

Listina Oznámení Státního pozemkového úřadu o zahájení pozemkových úprav SPU  
032729/2020 ze dne 29.01.2020. Právní účinky zápisu k okamžiku 29.01.2020  
14:11:37. Zápis proveden dne 04.02.2020.

Z-384/2020-712

Plomby a upozornění - **Bez zápisu**

E Nabývací tituly a jiné podklady zápisu

Listina

o Smlouva kupní ze dne 03.11.2017. Právní účinky zápisu k okamžiku 07.11.2017 10:08:56.  
Zápis proveden dne 30.11.2017.

V-9101/2017-712

Pro: Mléčka Vladimír, K Haltýři 773/8, Troja, 18100 Praha 8

RČ/IČO: 730413/4640

F Vztah bonitovaných půdně ekologických jednotek (BPEJ) k parcelám

Parcela	BPEJ	Výměra[m2]
2641/11	20100	2954
	20810	5758

Pokud je výměra bonitních dílů parcel menší než výměra parcely, zbytek parcely není bonitován

**VÝPIS Z KATASTRU NEMOVITOSTÍ**  
**prokazující stav evidovaný k datu 18.09.2020 12:55:03**

Okres: **CZ0646 Vyškov**

Obec: **592943 Bučovice**

Kat.území: **615161 Bučovice**

List vlastnictví: **4431**

**V kat. území jsou pozemky vedeny v jedné číselné řadě**

---

*Nemovitosti jsou v územním obvodu, ve kterém vykonává státní správu katastru nemovitostí ČR:*  
**Katastrální úřad pro Jihomoravský kraj, Katastrální pracoviště Vyškov, kód: 712.**

Vyhotovil:  
Český úřad zeměměřický a katastrální - SCD  
Vyhotoveno dálkovým přístupem

Vyhotoveno: 18.09.2020 13:07:19

Podpis, razítko:

Řízení PÚ: .....

**VÝPIS Z KATASTRU NEMOVITOSTÍ**  
prokazující stav evidovaný k datu 26.08.2021 15:35:02

Okres: CZ0646 Vyškov

Obec: 592943 Bučovice

Kat.území: 615161 Bučovice

List vlastnictví: 234

V kat. území jsou pozemky vedeny v jedné číselné řadě

A Vlastník, jiný oprávněný	Identifikátor	Podíl
Vlastnické právo		
Menšíková Marcela MUDr., Včelín 1213, 76824 Hulín	725830/4702	1/2
Pokorná Jana Mgr., Součková 480, 68501 Bučovice	725830/4460	1/2

**ČÁSTEČNÝ VÝPIS**

B Nemovitosti

Pozemky

Parcela

Výměra[m2]

Druh pozemku

Způsob využití

Způsob ochrany

2641/30

5771 orná půda

zemědělský půdní  
fond

B1 Věcná práva sloužící ve prospěch nemovitostí v části B - Bez zápisu

C Věcná práva zatěžující nemovitosti v části B včetně souvisejících údajů - Bez zápisu

D Poznámky a další obdobné údaje

Typ vztahu

o Zahájeny pozemkové úpravy

Povinnost k

Parcela: 2641/30

Listina Oznámení Státního pozemkového úřadu o zahájení pozemkových úprav SPU  
032729/2020 ze dne 29.01.2020. Právní účinky zápisu k okamžiku 29.01.2020  
14:11:37. Zápis proveden dne 04.02.2020.

Z-384/2020-712

Plomby a upozornění - Bez zápisu

E Nabývací tituly a jiné podklady zápisu

Listina

o Smlouva darovací ze dne 14.05.2021. Právní účinky zápisu k okamžiku 17.05.2021 10:10:10.  
Zápis proveden dne 08.06.2021.

V-3901/2021-712

Pro: Menšíková Marcela MUDr., Včelín 1213, 76824 Hulín  
Pokorná Jana Mgr., Součková 480, 68501 Bučovice

RČ/IČO: 725830/4702  
725830/4460

F Vztah bonitovaných půdně ekologických jednotek (BPEJ) k parcelám

Parcela

BPEJ

Výměra[m2]

2641/30

20100

2387

20810

3384

Pokud je výměra bonitních dílů parcel menší než výměra parcely, zbytek parcely není bonitován



**VÝPIS Z KATASTRU NEMOVITOSTÍ**  
**prokazující stav evidovaný k datu 26.08.2021 15:35:02**

Okres: **CZ0646 Vyškov**

Obec: **592943 Bučovice**

Kat.území: **615161 Bučovice**

List vlastnictví: **234**

**V kat. území jsou pozemky vedeny v jedné číselné řadě**

---

*Nemovitosti jsou v územním obvodu, ve kterém vykonává státní správu katastru nemovitostí ČR:*  
**Katastrální úřad pro Jihomoravský kraj, Katastrální pracoviště Vyškov, kód: 712.**

Vyhotovil:  
Český úřad zeměměřický a katastrální - SCD  
Vyhotoveno dálkovým přístupem

Vyhotoveno: 26.08.2021 15:44:44

Podpis, razítko:

Řízení PÚ: .....

**VÝPIS Z KATASTRU NEMOVITOSTÍ**  
prokazující stav evidovaný k datu 10.12.2019 08:15:03

Okres: CZ0646 Vyškov

Obec: 592943 Bučovice

Kat.území: 615161 Bučovice

List vlastnictví: 1017

V kat. území jsou pozemky vedeny v jedné číselné řadě

A Vlastník, jiný oprávněný	Identifikátor	Podíl
Vlastnické právo		
Pokorný Pavel RNDr., Puškinova 1805/20, Žabovřesky, 61600 Brno	501022/045	

**ČÁSTEČNÝ VÝPIS**

**B Nemovitosti**

*Pozemky*

Parcela	Výměra[m2]	Druh pozemku	Způsob využití	Způsob ochrany
3259/2	2584	orná půda		zemědělský půdní fond
3262/2	2547	orná půda		zemědělský půdní fond
3263/2	2726	orná půda		zemědělský půdní fond

**B1 Věcná práva sloužící ve prospěch nemovitostí v části B - Bez zápisu**

**C Věcná práva zatěžující nemovitosti v části B včetně souvisejících údajů - Bez zápisu**

**D Poznámky a další obdobné údaje - Bez zápisu**

**Plomby a upozornění - Bez zápisu**

**E Nabývací tituly a jiné podklady zápisu**

*Listina*

- o Usnesení soudu o dědictví Městský soud v Brně 58 D-1004/2018 -44 ze dne 11.10.2018. Právní moc ke dni 11.10.2018. Právní účinky zápisu k okamžiku 22.10.2018 14:23:21. Zápis proveden dne 26.10.2018.

V-8209/2018-712

Pro: Pokorný Pavel RNDr., Puškinova 1805/20, Žabovřesky, 61600 Brno RČ/IČO: 501022/045

**F Vztah bonitovaných půdně ekologických jednotek (BPEJ) k parcelám**

Parcela	BPEJ	Výměra[m2]
3259/2	20100	1734
	20810	850
3262/2	20100	1673
	20810	874
3263/2	20100	1841
	20810	885

Pokud je výměra bonitních dílů parcel menší než výměra parcely, zbytek parcely není bonitován

**VÝPIS Z KATASTRU NEMOVITOSTÍ**  
**prokazující stav evidovaný k datu 10.12.2019 08:15:03**

Okres: **CZ0646 Vyškov**

Obec: **592943 Bučovice**

Kat.území: **615161 Bučovice**

List vlastnictví: **1017**

**V kat. území jsou pozemky vedeny v jedné číselné řadě**

---

*Nemovitosti jsou v územním obvodu, ve kterém vykonává státní správu katastru nemovitostí ČR:*  
**Katastrální úřad pro Jihomoravský kraj, Katastrální pracoviště Vyškov, kód: 712.**

Vyhotovil:  
Český úřad zeměměřický a katastrální - SCD  
Vyhotoveno dálkovým přístupem

Vyhotoveno: 10.12.2019 08:33:53

Podpis, razítko:

Řízení PÚ: .....

# Informace o parcelách

Údaje katastru nemovitostí

Platnost k: 18.09.2020 12:55

Okres CZ0646 Vyškov

Obec 592943 Bučovice

Kat. území 615161 Bučovice

Parcela	12/6				
Výměra [m2]	69886				
Druh pozemku	ostatní plocha				
Mapa	DKM				
LV	Vlastník, jiný oprávněný	Adresa	Char.	Spoluhl.podíl	Typ práv.vztahu
2269	Agentura hospodaření s nemovitým majetkem MO - Oddělení územní správy nemovitého majetku Brno, Svatoplukova 2687/84, Židenice, 61500 Brno				Příslušnost k organizační složce právnické osoby
	Česká republika				Vlastnické právo
	Ministerstvo obrany, Tychonova 221/1, Hradčany, 16000 Praha 6				Příslušnost hospodařit s majetkem státu

Parcela	15/33				
Výměra [m2]	37				
Druh pozemku	ostatní plocha				
Mapa	DKM				
LV	Vlastník, jiný oprávněný	Adresa	Char.	Spoluhl.podíl	Typ práv.vztahu
2269	Agentura hospodaření s nemovitým majetkem MO - Oddělení územní správy nemovitého majetku Brno, Svatoplukova 2687/84, Židenice, 61500 Brno				Příslušnost k organizační složce právnické osoby
	Česká republika				Vlastnické právo
	Ministerstvo obrany, Tychonova 221/1, Hradčany, 16000 Praha 6				Příslušnost hospodařit s majetkem státu

Parcela	2640/2				
Výměra [m2]	9				
Druh pozemku	ostatní plocha				
Mapa	DKM				
LV	Vlastník, jiný oprávněný	Adresa	Char.	Spoluhl.podíl	Typ práv.vztahu
4431	Mléčka Vladimír, K Haltýři 773/8, Troja, 18100 Praha 8				Vlastnické právo

Parcela	3237/2				
Výměra [m2]	2267				
Druh pozemku	orná půda				
Způsob ochrany	zemědělský půdní fond				
Mapa	DKM				
Kód BPEJ	Výměra				
20810	1272				
20100	995				
LV	Vlastník, jiný oprávněný	Adresa	Char.	Spoluhl.podíl	Typ práv.vztahu
1626	P R O A G R O, spol. s r.o., Marefy 140, 68501 Bučovice				Vlastnické právo

Parcela	3254/2				
Výměra [m2]	2579				
Druh pozemku	orná půda				
Způsob ochrany	zemědělský půdní fond				
Mapa	DKM				
Kód BPEJ	Výměra				
20810	933				
20100	1646				
LV	Vlastník, jiný oprávněný	Adresa	Char.	Spoluhl.podíl	Typ práv.vztahu
907	Sokola Jan, Boženy Němcové 977/30, Královo Pole, 61200 Brno			1/3	Vlastnické právo
	Sokola Pavel, Tománkova 291/8a, 68301 Rousínov			1/3	Vlastnické právo
	Šťastná Ludmila, U Škol 874, 68501 Bučovice			1/3	Vlastnické právo

# Informace o parcelách

Údaje katastru nemovitostí

Platnost k: 10.12.2019 08:55

Okres CZ0646 Vyškov

Obec 592943 Bučovice

Kat. území 615161 Bučovice

Parcela	15/27				
Výměra [m2]	13		Výměra vypočtena	Graficky nebo v digitalizované mapě	
Druh pozemku	ostatní plocha		Způsob využití	jiná plocha	
Mapa	DKM		Řízení	Z-5677/2018-712	
LV	Vlastník, jiný oprávněný	Adresa	Char.	Spoluvl.podíl	Typ práv.vztahu
2269	Agentura hospodaření s nemovitým majetkem MO - Oddělení územní správy nemovitého majetku Brno, Svatoplukova 2687/84, Židenice, 61500 Brno				Příslušnost k organizační složce právnické osoby
	Česká republika				Vlastnické právo
	Ministerstvo obrany, Tychonova 221/1, Hradčany, 16000 Praha 6				Příslušnost hospodařit s majetkem státu

Parcela	15/28				
Výměra [m2]	17		Výměra vypočtena	Graficky nebo v digitalizované mapě	
Druh pozemku	ostatní plocha		Způsob využití	jiná plocha	
Mapa	DKM		Řízení	Z-5963/2011-712	
LV	Vlastník, jiný oprávněný	Adresa	Char.	Spoluvl.podíl	Typ práv.vztahu
2269	Agentura hospodaření s nemovitým majetkem MO - Oddělení územní správy nemovitého majetku Brno, Svatoplukova 2687/84, Židenice, 61500 Brno				Příslušnost k organizační složce právnické osoby
	Česká republika				Vlastnické právo
	Ministerstvo obrany, Tychonova 221/1, Hradčany, 16000 Praha 6				Příslušnost hospodařit s majetkem státu

Parcela	15/29				
Výměra [m2]	18		Výměra vypočtena	Graficky nebo v digitalizované mapě	
Druh pozemku	ostatní plocha		Způsob využití	jiná plocha	
Mapa	DKM		Řízení	Z-5963/2011-712	
LV	Vlastník, jiný oprávněný	Adresa	Char.	Spoluvl.podíl	Typ práv.vztahu
2269	Agentura hospodaření s nemovitým majetkem MO - Oddělení územní správy nemovitého majetku Brno, Svatoplukova 2687/84, Židenice, 61500 Brno				Příslušnost k organizační složce právnické osoby
	Česká republika				Vlastnické právo
	Ministerstvo obrany, Tychonova 221/1, Hradčany, 16000 Praha 6				Příslušnost hospodařit s majetkem státu

Parcela	15/30				
Výměra [m2]	14		Výměra vypočtena	Graficky nebo v digitalizované mapě	
Druh pozemku	ostatní plocha		Způsob využití	jiná plocha	
Mapa	DKM		Řízení	Z-5963/2011-712	
LV	Vlastník, jiný oprávněný	Adresa	Char.	Spoluvl.podíl	Typ práv.vztahu
2269	Agentura hospodaření s nemovitým majetkem MO - Oddělení územní správy nemovitého majetku Brno, Svatoplukova 2687/84, Židenice, 61500 Brno				Příslušnost k organizační složce právnické osoby
	Česká republika				Vlastnické právo
	Ministerstvo obrany, Tychonova 221/1, Hradčany, 16000 Praha 6				Příslušnost hospodařit s majetkem státu

Parcela	15/31				
---------	-------	--	--	--	--

# Informace o parcelách

Údaje katastru nemovitostí

Platnost k: 10.12.2019 08:55

Okres CZ0646 Vyškov

Obec 592943 Bučovice

Kat. území 615161 Bučovice

Parcela 15/31

Výměra [m2] 28

Druh pozemku ostatní plocha

Mapa DKM

Výměra vypočtena Graficky nebo v digitalizované mapě

Způsob využití jiná plocha

Řízení Z-5963/2011-712

LV Vlastník, jiný oprávněný

Adresa

Char.

Spoluhl.podíl

Typ práv.vztahu

10002 Česká republika

Vlastnické právo

Státní pozemkový úřad, Husinecká 1024/11a, Žižkov, 13000 Praha 3

Příslušnost hospodařit s majetkem státu

Parcela 15/32

Výměra [m2] 195

Druh pozemku ostatní plocha

Mapa DKM

Výměra vypočtena Graficky nebo v digitalizované mapě

Způsob využití jiná plocha

Řízení Z-5963/2011-712

LV Vlastník, jiný oprávněný

Adresa

Char.

Spoluhl.podíl

Typ práv.vztahu

2269 Agentura hospodaření s nemovitým majetkem MO - Oddělení územní správy nemovitého majetku Brno, Svatoplukova 2687/84, Židenice, 61500 Brno

Příslušnost k organizační složce právnické osoby

Česká republika

Vlastnické právo

Ministerstvo obrany, Tychonova 221/1, Hradčany, 16000 Praha 6

Příslušnost hospodařit s majetkem státu

Parcela 15/34

Výměra [m2] 42

Druh pozemku ostatní plocha

Mapa DKM

Výměra vypočtena Graficky nebo v digitalizované mapě

Způsob využití jiná plocha

Řízení Z-5963/2011-712

LV Vlastník, jiný oprávněný

Adresa

Char.

Spoluhl.podíl

Typ práv.vztahu

2269 Agentura hospodaření s nemovitým majetkem MO - Oddělení územní správy nemovitého majetku Brno, Svatoplukova 2687/84, Židenice, 61500 Brno

Příslušnost k organizační složce právnické osoby

Česká republika

Vlastnické právo

Ministerstvo obrany, Tychonova 221/1, Hradčany, 16000 Praha 6

Příslušnost hospodařit s majetkem státu

Parcela 15/35

Výměra [m2] 39

Druh pozemku ostatní plocha

Mapa DKM

Výměra vypočtena Graficky nebo v digitalizované mapě

Způsob využití jiná plocha

Řízení Z-5963/2011-712

LV Vlastník, jiný oprávněný

Adresa

Char.

Spoluhl.podíl

Typ práv.vztahu

2269 Agentura hospodaření s nemovitým majetkem MO - Oddělení územní správy nemovitého majetku Brno, Svatoplukova 2687/84, Židenice, 61500 Brno

Příslušnost k organizační složce právnické osoby

Česká republika

Vlastnické právo

Ministerstvo obrany, Tychonova 221/1, Hradčany, 16000 Praha 6

Příslušnost hospodařit s majetkem státu

Parcela 15/36

Výměra [m2] 25

Výměra vypočtena Graficky nebo v digitalizované mapě

# Informace o parcelách

Údaje katastru nemovitostí

Platnost k: 10.12.2019 08:55

Okres CZ0646 Vyškov

Obec 592943 Bučovice

Kat. území 615161 Bučovice

Parcela 15/36

Výměra [m2] 25

Druh pozemku ostatní plocha

Mapa DKM

Výměra vypočtena Graficky nebo v digitalizované mapě

Způsob využití jiná plocha

Řízení V-2568/2018-712

LV	Vlastník, jiný oprávněný	Adresa	Char.	Spoluvl.podíl	Typ práv.vztahu
4254	Agentura hospodaření s nemovitým majetkem MO - Oddělení územní správy nemovitého majetku Brno, Svatoplukova 2687/84, Židenice, 61500 Brno			2/3	Příslušnost k organizační složce právnické osoby
	Česká republika			2/3	Vlastnické právo
	Hinšt Antonín, Schwandorf Gsteinert 3, Spolková republika Německo			4/12	Vlastnické právo
	Ministerstvo obrany, Tychonova 221/1, Hradčany, 16000 Praha 6			2/3	Příslušnost hospodařit s majetkem státu

Parcela 15/37

Výměra [m2] 14

Druh pozemku ostatní plocha

Mapa DKM

Výměra vypočtena Graficky nebo v digitalizované mapě

Způsob využití jiná plocha

Řízení V-7244/2017-712

LV	Vlastník, jiný oprávněný	Adresa	Char.	Spoluvl.podíl	Typ práv.vztahu
2269	Agentura hospodaření s nemovitým majetkem MO - Oddělení územní správy nemovitého majetku Brno, Svatoplukova 2687/84, Židenice, 61500 Brno				Příslušnost k organizační složce právnické osoby
	Česká republika				Vlastnické právo
	Ministerstvo obrany, Tychonova 221/1, Hradčany, 16000 Praha 6				Příslušnost hospodařit s majetkem státu

Parcela 2636/62

Výměra [m2] 2401

Druh pozemku orná půda

Způsob ochrany zemědělský půdní fond

Mapa DKM

Výměra vypočtena Graficky nebo v digitalizované mapě

Řízení Z-5963/2011-712

Kód BPEJ	Výměra
20100	2228
35800	173

LV	Vlastník, jiný oprávněný	Adresa	Char.	Spoluvl.podíl	Typ práv.vztahu
10001	Město Bučovice, Jiráskova 502, 68501 Bučovice				Vlastnické právo

Parcela 2636/63

Výměra [m2] 941

Druh pozemku orná půda

Způsob ochrany zemědělský půdní fond

Mapa DKM

Výměra vypočtena Graficky nebo v digitalizované mapě

Řízení Z-5963/2011-712

Kód BPEJ	Výměra
20100	632
35800	309

LV	Vlastník, jiný oprávněný	Adresa	Char.	Spoluvl.podíl	Typ práv.vztahu
4179	Obdržálek Pavel, č.p. 26, 68501 Rašovice				Vlastnické právo

Parcela 2640/1

Výměra [m2] 678

Druh pozemku ostatní plocha

Mapa DKM

Výměra vypočtena Graficky nebo v digitalizované mapě

Způsob využití ostatní komunikace

Řízení Z-5677/2018-712

LV	Vlastník, jiný oprávněný	Adresa	Char.	Spoluvl.podíl	Typ práv.vztahu
10001	Město Bučovice, Jiráskova 502, 68501 Bučovice				Vlastnické právo

# Informace o parcelách

Údaje katastru nemovitostí

Platnost k: 10.12.2019 08:55

Okres **CZ0646 Vyškov**

Obec **592943 Bučovice**

Kat. území **615161 Bučovice**

LV	Vlastník, jiný oprávněný	Adresa	Char.	Spoluhl.podíl	Typ práv.vztahu
<b>4431</b>	<b>MIlecka Vladimír, Průmyslová 909, 68601 Uherské Hradiště</b>				<b>Vlastnické právo</b>

Parcela **2640/3**

Výměra [m2] **1599**

Druh pozemku **ostatní plocha**

Mapa **DKM**

Výměra vypočtena **Graficky nebo v digitalizované mapě**

Způsob využití **ostatní komunikace**

Řízení **Z-5677/2018-712**

LV	Vlastník, jiný oprávněný	Adresa	Char.	Spoluhl.podíl	Typ práv.vztahu
<b>10001</b>	<b>Město Bučovice, Jiráskova 502, 68501 Bučovice</b>				<b>Vlastnické právo</b>

Parcela **2640/4**

Výměra [m2] **16**

Druh pozemku **ostatní plocha**

Mapa **DKM**

Výměra vypočtena **Graficky nebo v digitalizované mapě**

Způsob využití **ostatní komunikace**

Řízení **V-6133/2017-712**

LV	Vlastník, jiný oprávněný	Adresa	Char.	Spoluhl.podíl	Typ práv.vztahu
<b>10001</b>	<b>Město Bučovice, Jiráskova 502, 68501 Bučovice</b>				<b>Vlastnické právo</b>

Parcela **2640/5**

Výměra [m2] **13**

Druh pozemku **ostatní plocha**

Mapa **DKM**

Výměra vypočtena **Graficky nebo v digitalizované mapě**

Způsob využití **ostatní komunikace**

Řízení **Z-5963/2011-712**

LV	Vlastník, jiný oprávněný	Adresa	Char.	Spoluhl.podíl	Typ práv.vztahu
<b>1558</b>	<b>Simeunovičová Ludmila Ing., Husova 165/5, Staré Brno, 60200 Brno</b>				<b>Vlastnické právo</b>

Parcela **2640/6**

Výměra [m2] **15**

Druh pozemku **ostatní plocha**

Mapa **DKM**

Výměra vypočtena **Graficky nebo v digitalizované mapě**

Způsob využití **ostatní komunikace**

Řízení **Z-5963/2011-712**

LV	Vlastník, jiný oprávněný	Adresa	Char.	Spoluhl.podíl	Typ práv.vztahu
<b>1558</b>	<b>Simeunovičová Ludmila Ing., Husova 165/5, Staré Brno, 60200 Brno</b>				<b>Vlastnické právo</b>



# Informace o parcelách

Údaje katastru nemovitostí

Platnost k: 27.08.2021 07:35

Okres CZ0646 Vyškov

Obec 592943 Bučovice

Kat. území 615161 Bučovice

Parcela	2640/7	K nemovitosti je zapsáno jiné věcné právo, poznámka nebo upozornění			
Výměra [m2]	11	Výměra vypočtena Graficky nebo v digitalizované mapě			
Druh pozemku	ostatní plocha	Způsob využití ostatní komunikace			
Mapa	DKM - BUČOVICE, 8-4/14	Řízení Z-5963/2011-712			
LV	Vlastník, jiný oprávněný	Adresa	Char.	Spoluhl.podíl	Typ práv.vztahu
4291	Freitag Project Development s.r.o., Podnikatelská 545, Běchovice, 19011 Praha 9				Vlastnické právo

Parcela	2640/8	K nemovitosti je zapsáno jiné věcné právo, poznámka nebo upozornění			
Výměra [m2]	12	Výměra vypočtena Graficky nebo v digitalizované mapě			
Druh pozemku	ostatní plocha	Způsob využití ostatní komunikace			
Mapa	DKM - BUČOVICE, 8-4/14	Řízení V-7027/2016-712			
LV	Vlastník, jiný oprávněný	Adresa	Char.	Spoluhl.podíl	Typ práv.vztahu
4699	Halla Pavel, Příhon 934, 68501 Bučovice			1/2	Vlastnické právo
	Ulrichová Markéta, Úlehla 1041, 68501 Bučovice			1/2	Vlastnické právo

Parcela	2640/9	K nemovitosti je zapsáno jiné věcné právo, poznámka nebo upozornění			
Výměra [m2]	14	Výměra vypočtena Graficky nebo v digitalizované mapě			
Druh pozemku	ostatní plocha	Způsob využití ostatní komunikace			
Mapa	DKM - BUČOVICE, 8-4/14	Řízení Z-5963/2011-712			
LV	Vlastník, jiný oprávněný	Adresa	Char.	Spoluhl.podíl	Typ práv.vztahu
1654	Halla Robert, Příhon 914, 68501 Bučovice			1/2	Vlastnické právo
	Šimon Jan Mgr, Severozápadní III 368/34, Záběhlce, 14100 Praha 4			1/2	Vlastnické právo

Parcela	2640/10	K nemovitosti je zapsáno jiné věcné právo, poznámka nebo upozornění			
Výměra [m2]	15	Výměra vypočtena Graficky nebo v digitalizované mapě			
Druh pozemku	ostatní plocha	Způsob využití ostatní komunikace			
Mapa	DKM - BUČOVICE, 8-4/14	Řízení Z-5963/2011-712			
LV	Vlastník, jiný oprávněný	Adresa	Char.	Spoluhl.podíl	Typ práv.vztahu
1654	Halla Robert, Příhon 914, 68501 Bučovice			1/2	Vlastnické právo
	Šimon Jan Mgr, Severozápadní III 368/34, Záběhlce, 14100 Praha 4			1/2	Vlastnické právo

Parcela	2640/11	K nemovitosti je zapsáno jiné věcné právo, poznámka nebo upozornění			
Výměra [m2]	18	Výměra vypočtena Graficky nebo v digitalizované mapě			
Druh pozemku	ostatní plocha	Způsob využití ostatní komunikace			
Mapa	DKM - BUČOVICE, 8-4/14	Řízení Z-5963/2011-712			
LV	Vlastník, jiný oprávněný	Adresa	Char.	Spoluhl.podíl	Typ práv.vztahu
1258	Hrazdil Jindřich, U Škol 954, 68501 Bučovice				Vlastnické právo

Parcela	2640/12	K nemovitosti je zapsáno jiné věcné právo, poznámka nebo upozornění			
Výměra [m2]	19	Výměra vypočtena Graficky nebo v digitalizované mapě			
Druh pozemku	ostatní plocha	Způsob využití ostatní komunikace			
Mapa	DKM - BUČOVICE, 8-4/14	Řízení Z-5963/2011-712			
LV	Vlastník, jiný oprávněný	Adresa	Char.	Spoluhl.podíl	Typ práv.vztahu
4291	Freitag Project Development s.r.o., Podnikatelská 545, Běchovice, 19011 Praha 9				Vlastnické právo

Parcela	2640/13	K nemovitosti je zapsáno jiné věcné právo, poznámka nebo upozornění			
Výměra [m2]	19	Výměra vypočtena Graficky nebo v digitalizované mapě			
Druh pozemku	ostatní plocha	Způsob využití ostatní komunikace			
Mapa	DKM - BUČOVICE, 8-4/14	Řízení Z-11517/2013-712			
LV	Vlastník, jiný oprávněný	Adresa	Char.	Spoluhl.podíl	Typ práv.vztahu
111	Kříbek Jan Ing., Vinohradská 674, 68501 Bučovice				Vlastnické právo

Parcela	2640/14	K nemovitosti je zapsáno jiné věcné právo, poznámka nebo upozornění			
Výměra [m2]	23	Výměra vypočtena Graficky nebo v digitalizované mapě			
Druh pozemku	ostatní plocha	Způsob využití ostatní komunikace			
Mapa	DKM - BUČOVICE, 8-4/14	Řízení Z-5963/2011-712			

# Informace o parcelách

Údaje katastru nemovitostí

Platnost k: 27.08.2021 07:35

Okres CZ0646 Vyškov

Obec 592943 Bučovice

Kat. území 615161 Bučovice

LV	Vlastník, jiný oprávněný	Adresa	Char.	Spoluvl.podíl	Typ práv.vztahu
4352	Freitag Project Development s.r.o., Podnikatelská 545, Běchovice, 19011 Praha 9			1/2	Vlastnické právo
	Mauerová Lenka, Dolní branka 135, 66434 Moravské Knínice			1/8	Vlastnické právo
	Racek Ivan, Úvoz 494/31, Staré Brno, 60200 Brno			1/8	Vlastnické právo
	Racek Jaromír Ing., Táborského nábřeží 737/15, Štýřice, 63900 Brno			1/4	Vlastnické právo

Parcela 2640/15 K nemovitosti je zapsáno jiné věcné právo, poznámka nebo upozornění  
Výměra [m2] 21 Výměra vypočtena Graficky nebo v digitalizované mapě  
Druh pozemku ostatní plocha Způsob využití ostatní komunikace  
Mapa DKM - BUČOVICE, 8-4/14 Řízení Z-5963/2011-712

LV	Vlastník, jiný oprávněný	Adresa	Char.	Spoluvl.podíl	Typ práv.vztahu
4291	Freitag Project Development s.r.o., Podnikatelská 545, Běchovice, 19011 Praha 9				Vlastnické právo

Parcela 2640/16 K nemovitosti je zapsáno jiné věcné právo, poznámka nebo upozornění  
Výměra [m2] 19 Výměra vypočtena Graficky nebo v digitalizované mapě  
Druh pozemku ostatní plocha Způsob využití ostatní komunikace  
Mapa DKM - BUČOVICE, 8-4/14 Řízení Z-5963/2011-712

LV	Vlastník, jiný oprávněný	Adresa	Char.	Spoluvl.podíl	Typ práv.vztahu
4291	Freitag Project Development s.r.o., Podnikatelská 545, Běchovice, 19011 Praha 9				Vlastnické právo

Parcela 2640/17 K nemovitosti je zapsáno jiné věcné právo, poznámka nebo upozornění  
Výměra [m2] 18 Výměra vypočtena Graficky nebo v digitalizované mapě  
Druh pozemku ostatní plocha Způsob využití ostatní komunikace  
Mapa DKM - BUČOVICE, 8-4/14 Řízení Z-5963/2011-712

LV	Vlastník, jiný oprávněný	Adresa	Char.	Spoluvl.podíl	Typ práv.vztahu
4291	Freitag Project Development s.r.o., Podnikatelská 545, Běchovice, 19011 Praha 9				Vlastnické právo

Parcela 2640/18 K nemovitosti je zapsáno jiné věcné právo, poznámka nebo upozornění  
Výměra [m2] 17 Výměra vypočtena Graficky nebo v digitalizované mapě  
Druh pozemku ostatní plocha Způsob využití ostatní komunikace  
Mapa DKM - BUČOVICE, 8-4/14 Řízení Z-5963/2011-712

LV	Vlastník, jiný oprávněný	Adresa	Char.	Spoluvl.podíl	Typ práv.vztahu
1546	Šedivý Miroslav, V Sídlišti 355/25, 68301 Rousínov				Vlastnické právo

Parcela 2640/19 K nemovitosti je zapsáno jiné věcné právo, poznámka nebo upozornění  
Výměra [m2] 19 Výměra vypočtena Graficky nebo v digitalizované mapě  
Druh pozemku ostatní plocha Způsob využití ostatní komunikace  
Mapa DKM - BUČOVICE, 8-4/14 Řízení Z-5963/2011-712

LV	Vlastník, jiný oprávněný	Adresa	Char.	Spoluvl.podíl	Typ práv.vztahu
1546	Šedivý Miroslav, V Sídlišti 355/25, 68301 Rousínov				Vlastnické právo

Parcela 2640/20 K nemovitosti je zapsáno jiné věcné právo, poznámka nebo upozornění  
Výměra [m2] 20 Výměra vypočtena Graficky nebo v digitalizované mapě  
Druh pozemku ostatní plocha Způsob využití ostatní komunikace  
Mapa DKM - BUČOVICE, 8-4/14 Řízení Z-5963/2011-712

LV	Vlastník, jiný oprávněný	Adresa	Char.	Spoluvl.podíl	Typ práv.vztahu
4291	Freitag Project Development s.r.o., Podnikatelská 545, Běchovice, 19011 Praha 9				Vlastnické právo

Parcela 2640/21 K nemovitosti je zapsáno jiné věcné právo, poznámka nebo upozornění  
Výměra [m2] 17 Výměra vypočtena Graficky nebo v digitalizované mapě  
Druh pozemku ostatní plocha Způsob využití ostatní komunikace  
Mapa DKM - BUČOVICE, 8-4/14 Řízení Z-5963/2011-712

LV	Vlastník, jiný oprávněný	Adresa	Char.	Spoluvl.podíl	Typ práv.vztahu
1583	Vrána Filip Mgr., Veslařská 241/106, Jundrov, 63700 Brno				Vlastnické právo

# Informace o parcelách

Údaje katastru nemovitostí

Platnost k: 27.08.2021 07:35

Okres CZ0646 Vyškov

Obec 592943 Bučovice

Kat. území 615161 Bučovice

<b>Parcela</b>	<b>2640/22</b>	<b>K nemovitosti je zapsáno jiné věcné právo, poznámka nebo upozornění</b>			
<b>Výměra [m2]</b>	<b>16</b>	<b>Výměra vypočtena Graficky nebo v digitalizované mapě</b>			
<b>Druh pozemku</b>	<b>ostatní plocha</b>	<b>Způsob využití ostatní komunikace</b>			
<b>Mapa</b>	<b>DKM - BUČOVICE, 8-4/14</b>	<b>Řízení Z-5963/2011-712</b>			
<b>LV</b>	<b>Vlastník, jiný oprávněný</b>	<b>Adresa</b>	<b>Char.</b>	<b>Spoluvl.podíl</b>	<b>Typ práv.vztahu</b>
<b>1258</b>	<b>Hrazdil Jindřich, U Škol 954, 68501 Bučovice</b>				<b>Vlastnické právo</b>
<b>Parcela</b>	<b>2640/23</b>	<b>K nemovitosti je zapsáno jiné věcné právo, poznámka nebo upozornění</b>			
<b>Výměra [m2]</b>	<b>17</b>	<b>Výměra vypočtena Graficky nebo v digitalizované mapě</b>			
<b>Druh pozemku</b>	<b>ostatní plocha</b>	<b>Způsob využití ostatní komunikace</b>			
<b>Mapa</b>	<b>DKM - BUČOVICE, 8-4/14</b>	<b>Řízení Z-5963/2011-712</b>			
<b>LV</b>	<b>Vlastník, jiný oprávněný</b>	<b>Adresa</b>	<b>Char.</b>	<b>Spoluvl.podíl</b>	<b>Typ práv.vztahu</b>
<b>4352</b>	<b>Freitag Project Development s.r.o., Podnikatelská 545, Běchovice, 19011 Praha 9</b>			<b>1/2</b>	<b>Vlastnické právo</b>
	<b>Mauerová Lenka, Dolní branka 135, 66434 Moravské Knínice</b>			<b>1/8</b>	<b>Vlastnické právo</b>
	<b>Racek Ivan, Úvoz 494/31, Staré Brno, 60200 Brno</b>			<b>1/8</b>	<b>Vlastnické právo</b>
	<b>Racek Jaromír Ing., Tábořského nábřeží 737/15, Štýřice, 63900 Brno</b>			<b>1/4</b>	<b>Vlastnické právo</b>
<b>Parcela</b>	<b>2640/24</b>	<b>K nemovitosti je zapsáno jiné věcné právo, poznámka nebo upozornění</b>			
<b>Výměra [m2]</b>	<b>16</b>	<b>Výměra vypočtena Graficky nebo v digitalizované mapě</b>			
<b>Druh pozemku</b>	<b>ostatní plocha</b>	<b>Způsob využití ostatní komunikace</b>			
<b>Mapa</b>	<b>DKM - BUČOVICE, 8-4/14</b>	<b>Řízení Z-5963/2011-712</b>			
<b>LV</b>	<b>Vlastník, jiný oprávněný</b>	<b>Adresa</b>	<b>Char.</b>	<b>Spoluvl.podíl</b>	<b>Typ práv.vztahu</b>
<b>4291</b>	<b>Freitag Project Development s.r.o., Podnikatelská 545, Běchovice, 19011 Praha 9</b>				<b>Vlastnické právo</b>
<b>Parcela</b>	<b>2640/25</b>	<b>K nemovitosti je zapsáno jiné věcné právo, poznámka nebo upozornění</b>			
<b>Výměra [m2]</b>	<b>16</b>	<b>Výměra vypočtena Graficky nebo v digitalizované mapě</b>			
<b>Druh pozemku</b>	<b>ostatní plocha</b>	<b>Způsob využití ostatní komunikace</b>			
<b>Mapa</b>	<b>DKM - BUČOVICE, 8-4/14</b>	<b>Řízení Z-5963/2011-712</b>			
<b>LV</b>	<b>Vlastník, jiný oprávněný</b>	<b>Adresa</b>	<b>Char.</b>	<b>Spoluvl.podíl</b>	<b>Typ práv.vztahu</b>
<b>4291</b>	<b>Freitag Project Development s.r.o., Podnikatelská 545, Běchovice, 19011 Praha 9</b>				<b>Vlastnické právo</b>
<b>Parcela</b>	<b>2640/26</b>	<b>K nemovitosti je zapsáno jiné věcné právo, poznámka nebo upozornění</b>			
<b>Výměra [m2]</b>	<b>16</b>	<b>Výměra vypočtena Graficky nebo v digitalizované mapě</b>			
<b>Druh pozemku</b>	<b>ostatní plocha</b>	<b>Způsob využití ostatní komunikace</b>			
<b>Mapa</b>	<b>DKM - BUČOVICE, 8-4/14</b>	<b>Řízení Z-5963/2011-712</b>			
<b>LV</b>	<b>Vlastník, jiný oprávněný</b>	<b>Adresa</b>	<b>Char.</b>	<b>Spoluvl.podíl</b>	<b>Typ práv.vztahu</b>
<b>1546</b>	<b>Šedivý Miroslav, V Sídlišti 355/25, 68301 Rousínov</b>				<b>Vlastnické právo</b>
<b>Parcela</b>	<b>2640/27</b>	<b>K nemovitosti je zapsáno jiné věcné právo, poznámka nebo upozornění</b>			
<b>Výměra [m2]</b>	<b>15</b>	<b>Výměra vypočtena Graficky nebo v digitalizované mapě</b>			
<b>Druh pozemku</b>	<b>ostatní plocha</b>	<b>Způsob využití ostatní komunikace</b>			
<b>Mapa</b>	<b>DKM - BUČOVICE, 8-4/14</b>	<b>Řízení Z-5963/2011-712</b>			
<b>LV</b>	<b>Vlastník, jiný oprávněný</b>	<b>Adresa</b>	<b>Char.</b>	<b>Spoluvl.podíl</b>	<b>Typ práv.vztahu</b>
<b>4291</b>	<b>Freitag Project Development s.r.o., Podnikatelská 545, Běchovice, 19011 Praha 9</b>				<b>Vlastnické právo</b>
<b>Parcela</b>	<b>2640/28</b>	<b>K nemovitosti je zapsáno jiné věcné právo, poznámka nebo upozornění</b>			
<b>Výměra [m2]</b>	<b>22</b>	<b>Výměra vypočtena Graficky nebo v digitalizované mapě</b>			
<b>Druh pozemku</b>	<b>ostatní plocha</b>	<b>Způsob využití ostatní komunikace</b>			
<b>Mapa</b>	<b>DKM - BUČOVICE, 8-4/14</b>	<b>Řízení Z-5963/2011-712</b>			
<b>LV</b>	<b>Vlastník, jiný oprávněný</b>	<b>Adresa</b>	<b>Char.</b>	<b>Spoluvl.podíl</b>	<b>Typ práv.vztahu</b>
<b>4291</b>	<b>Freitag Project Development s.r.o., Podnikatelská 545, Běchovice, 19011 Praha 9</b>				<b>Vlastnické právo</b>
<b>Parcela</b>	<b>2640/29</b>	<b>K nemovitosti je zapsáno jiné věcné právo, poznámka nebo upozornění</b>			
<b>Výměra [m2]</b>	<b>22</b>	<b>Výměra vypočtena Graficky nebo v digitalizované mapě</b>			
<b>Druh pozemku</b>	<b>ostatní plocha</b>	<b>Způsob využití ostatní komunikace</b>			

# Informace o parcelách

Údaje katastru nemovitostí

Platnost k: 27.08.2021 07:35

Okres CZ0646 Vyškov

Obec 592943 Bučovice

Kat. území 615161 Bučovice

Parcela	2640/29	Výměra vypočtena	Graficky nebo v digitalizované mapě
Výměra [m2]	22	Řízení	Z-5963/2011-712
Mapa	DKM - BUČOVICE, 8-4/14		
LV	Vlastník, jiný oprávněný	Adresa	Char.
4291	Freitag Project Development s.r.o., Podnikatelská 545, Běchovice, 19011 Praha 9	Spoluhl.podíl	Typ práv.vztahu
			Vlastnické právo
Parcela	2640/30	K nemovitosti je zapsáno jiné věcné právo, poznámka nebo upozornění	
Výměra [m2]	20	Výměra vypočtena	Graficky nebo v digitalizované mapě
Druh pozemku	ostatní plocha	Způsob využití	ostatní komunikace
Mapa	DKM - BUČOVICE, 8-4/14	Řízení	Z-5963/2011-712
LV	Vlastník, jiný oprávněný	Adresa	Char.
4291	Freitag Project Development s.r.o., Podnikatelská 545, Běchovice, 19011 Praha 9	Spoluhl.podíl	Typ práv.vztahu
			Vlastnické právo
Parcela	2640/31	K nemovitosti je zapsáno jiné věcné právo, poznámka nebo upozornění	
Výměra [m2]	23	Výměra vypočtena	Graficky nebo v digitalizované mapě
Druh pozemku	ostatní plocha	Způsob využití	ostatní komunikace
Mapa	DKM - BUČOVICE, 8-4/14	Řízení	Z-5963/2011-712
LV	Vlastník, jiný oprávněný	Adresa	Char.
4291	Freitag Project Development s.r.o., Podnikatelská 545, Běchovice, 19011 Praha 9	Spoluhl.podíl	Typ práv.vztahu
			Vlastnické právo
Parcela	2640/32	K nemovitosti je zapsáno jiné věcné právo, poznámka nebo upozornění	
Výměra [m2]	22	Výměra vypočtena	Graficky nebo v digitalizované mapě
Druh pozemku	ostatní plocha	Způsob využití	ostatní komunikace
Mapa	DKM - BUČOVICE, 8-4/14	Řízení	Z-5963/2011-712
LV	Vlastník, jiný oprávněný	Adresa	Char.
2595	Horáková Jarmila, Příjezdová 348/5, Ivanovice, 62100 Brno	Spoluhl.podíl	Typ práv.vztahu
			Vlastnické právo
Parcela	2640/33	K nemovitosti je zapsáno jiné věcné právo, poznámka nebo upozornění	
Výměra [m2]	23	Výměra vypočtena	Graficky nebo v digitalizované mapě
Druh pozemku	ostatní plocha	Způsob využití	ostatní komunikace
Mapa	DKM - BUČOVICE, 8-4/14	Řízení	Z-5963/2011-712
LV	Vlastník, jiný oprávněný	Adresa	Char.
2595	Horáková Jarmila, Příjezdová 348/5, Ivanovice, 62100 Brno	Spoluhl.podíl	Typ práv.vztahu
			Vlastnické právo
Parcela	2640/34	K nemovitosti je zapsáno jiné věcné právo, poznámka nebo upozornění	
Výměra [m2]	26	Výměra vypočtena	Graficky nebo v digitalizované mapě
Druh pozemku	ostatní plocha	Způsob využití	ostatní komunikace
Mapa	DKM - BUČOVICE, 8-4/14	Řízení	Z-5963/2011-712
LV	Vlastník, jiný oprávněný	Adresa	Char.
4291	Freitag Project Development s.r.o., Podnikatelská 545, Běchovice, 19011 Praha 9	Spoluhl.podíl	Typ práv.vztahu
			Vlastnické právo
Parcela	2640/35	K nemovitosti je zapsáno jiné věcné právo, poznámka nebo upozornění	
Výměra [m2]	20	Výměra vypočtena	Graficky nebo v digitalizované mapě
Druh pozemku	ostatní plocha	Způsob využití	ostatní komunikace
Mapa	DKM - BUČOVICE, 8-4/14	Řízení	Z-5963/2011-712
LV	Vlastník, jiný oprávněný	Adresa	Char.
1546	Šedivý Miroslav, V Sídlišti 355/25, 68301 Rousínov	Spoluhl.podíl	Typ práv.vztahu
			Vlastnické právo
Parcela	2640/36	K nemovitosti je zapsáno jiné věcné právo, poznámka nebo upozornění	
Výměra [m2]	23	Výměra vypočtena	Graficky nebo v digitalizované mapě
Druh pozemku	ostatní plocha	Způsob využití	ostatní komunikace
Mapa	DKM - BUČOVICE, 8-4/14	Řízení	Z-5963/2011-712
LV	Vlastník, jiný oprávněný	Adresa	Char.
4291	Freitag Project Development s.r.o., Podnikatelská 545, Běchovice, 19011 Praha 9	Spoluhl.podíl	Typ práv.vztahu
			Vlastnické právo
Parcela	2640/37	K nemovitosti je zapsáno jiné věcné právo, poznámka nebo upozornění	
Výměra [m2]	26	Výměra vypočtena	Graficky nebo v digitalizované mapě

# Informace o parcelách

Údaje katastru nemovitostí

Platnost k: 27.08.2021 07:35

Okres CZ0646 Vyškov

Obec 592943 Bučovice

Kat. území 615161 Bučovice

Parcela	2640/37	Výměra vypočtena	Graficky nebo v digitalizované mapě
Výměra [m2]	26	Způsob využití	ostatní komunikace
Druh pozemku	ostatní plocha	Řízení	Z-5963/2011-712
Mapa	DKM - BUČOVICE, 8-4/14		
LV	Vlastník, jiný oprávněný	Adresa	Char.
3090	Husek Michal, Marefy 76, 68501 Bučovice		Spoluhl.podíl
			Typ práv.vztahu
			Vlastnické právo

Parcela <b>2640/38</b>		K nemovitosti je zapsáno jiné věcné právo, poznámka nebo upozornění			
Výměra [m2] <b>5</b>		Výměra vypočtena Graficky nebo v digitalizované mapě			
Druh pozemku <b>ostatní plocha</b>		Způsob využití <b>ostatní komunikace</b>			
Mapa <b>DKM - BUČOVICE, 8-4/14</b>		Řízení <b>Z-5963/2011-712</b>			
LV	Vlastník, jiný oprávněný	Adresa	Char.	Spoluvl.podíl	Typ práv.vztahu
<b>4291</b>	<b>Freitag Project Development s.r.o., Podnikatelská 545, Běchovice, 19011 Praha 9</b>				<b>Vlastnické právo</b>

Parcela

2640/39

Výměra [m2]

14

Druh pozemku

ostatní plocha

Mapa

DKM - BUČOVICE, 8-4/23

LV

Vlastník, jiný oprávněný

Adresa

Char.

Spoluvl.podíl

Typ práv.vztahu

1875

Buxbaum Charley Dr., Zličínská 2272/22, Břevnov, 16900 Praha 6

204/512

Vlastnické právo

Buxbaum Michael MUDr., P.O. 42, 194 36 Gwynedd, PA, Spojené státy

68/512

Vlastnické právo

Grünwald Berthold, adresa neznámá

37/512

Vlastnické právo

Hahnová Matylda

37/512

Vlastnické právo

Stiassný Ludvík, adresa neznámá

37/512

Vlastnické právo

ZEMO, spol. s r.o., č.p. 114, 68501 Bohaté Málkovice

129/512

Vlastnické právo

Dotčeno změnou právních vztahů č.j.

V-6973/2021-712

K nemovitosti je zapsáno jiné věcné právo, poznámka nebo upozornění

Výměra vypočtena

Graficky nebo v digitalizované mapě

Způsob využití

ostatní komunikace

Řízení

Z-5963/2011-712

Parcela 2640/40		K nemovitosti je zapsáno jiné věcné právo, poznámka nebo upozornění			
Výměra [m2] 27		Výměra vypočtena Graficky nebo v digitalizované mapě			
Druh pozemku ostatní plocha		Způsob využití ostatní komunikace			
Mapa DKM - BUČOVICE, 8-4/23		Řízení Z-5963/2011-712			
LV	Vlastník, jiný oprávněný	Adresa	Char.	Spoluvl.podíl	Typ práv.vztahu
10001	Město Bučovice, Jiráskova 502, 68501 Bučovice				Vlastnické právo

Parcela	2640/41	K nemovitosti je zapsáno jiné věcné právo, poznámka nebo upozornění			
Výměra [m2]	26	Výměra vypočtena	Graficky nebo v digitalizované mapě		
Druh pozemku	ostatní plocha	Způsob využití	ostatní komunikace		
Mapa	DKM - BUČOVICE, 8-4/23	Řízení	V-6161/2011-712		
LV	Vlastník, jiný oprávněný	Adresa	Char.	Spoluvl.podíl	Typ práv.vztahu
3337	Janovský Martin, Marečkovo nám. 9, Černčín, 68501 Bučovice				Vlastnické právo

Parcela 2640/42		K nemovitosti je zapsáno jiné věcné právo, poznámka nebo upozornění			
Výměra [m2] 28		Výměra vypočtena Graficky nebo v digitalizované mapě			
Druh pozemku ostatní plocha		Způsob využití ostatní komunikace			
Mapa DKM - BUČOVICE, 8-4/23		Řízení Z-5963/2011-712			
LV	Vlastník, jiný oprávněný	Adresa	Char.	Spoluvl.podíl	Typ práv.vztahu
10001	Město Bučovice, Jiráskova 502, 68501 Bučovice				Vlastnické právo

Parcela 2640/43

Výměra [m2] 24

Druh pozemku ostatní plocha

Mapa DKM - BUČOVICE, 8-4/23

K nemovitosti je zapsáno jiné věcné právo, poznámka nebo upozornění

Výměra vypočtena

Graficky nebo v digitalizované mapě

Způsob využití

ostatní komunikace

Řízení Z-5963/2011-712

LV	Vlastník, jiný oprávněný	Adresa	Char.	Spoluvl.podíl	Typ práv.vztahu
30	Čižmář Ivan Mgr. Ph.D., Bělohorská 3063/45, Židenice, 63600 Brno			1/2	Vlastnické právo
	Čižmář Jan Bc. Ph.D., MA, Kociánka 69/25b, Sadová, 61200			1/2	Vlastnické právo

## Informace o parcelách

Údaje katastru nemovitostí

Platnost k: 27.08.2021 07:35

Okres **CZ0646 Vyškov**

Obec **592943 Bučovice**

Kat. území **615161 Bučovice**

LV	Vlastník, jiný oprávněný Brno	Adresa	Char.	Spoluvl.podíl	Typ práv.vztahu
----	----------------------------------	--------	-------	---------------	-----------------

Okres **CZ0646 Vyškov**  
 Kat. území **615161 Bučovice**

Obec **592943 Bučovice**

<b>Parcela</b>	<b>2640/44</b>				
<b>Výměra [m2]</b>	<b>25</b>	<b>Výměra vypočtena</b>	<b>Graficky nebo v digitalizované mapě</b>		
<b>Druh pozemku</b>	<b>ostatní plocha</b>	<b>Způsob využití</b>	<b>ostatní komunikace</b>		
<b>Mapa</b>	<b>DKM</b>	<b>Řízení</b>	<b>Z-5963/2011-712</b>		
<b>LV</b>	<b>Vlastník, jiný oprávněný</b>	<b>Adresa</b>	<b>Char.</b>	<b>Spoluvl.podíl</b>	<b>Typ práv.vztahu</b>
<b>1799</b>	<b>Blaha František, Brno Klenova 301/1</b>				<b>Vlastnické právo</b>
<b>Parcela</b>	<b>2640/45</b>				
<b>Výměra [m2]</b>	<b>20</b>	<b>Výměra vypočtena</b>	<b>Graficky nebo v digitalizované mapě</b>		
<b>Druh pozemku</b>	<b>ostatní plocha</b>	<b>Způsob využití</b>	<b>ostatní komunikace</b>		
<b>Mapa</b>	<b>DKM</b>	<b>Řízení</b>	<b>Z-5963/2011-712</b>		
<b>LV</b>	<b>Vlastník, jiný oprávněný</b>	<b>Adresa</b>	<b>Char.</b>	<b>Spoluvl.podíl</b>	<b>Typ práv.vztahu</b>
<b>856</b>	<b>Chobola Vladimír, Slavkovská 63, 68501 Bučovice</b>				<b>Vlastnické právo</b>
<b>Parcela</b>	<b>2640/48</b>				
<b>Výměra [m2]</b>	<b>20</b>	<b>Výměra vypočtena</b>	<b>Graficky nebo v digitalizované mapě</b>		
<b>Druh pozemku</b>	<b>ostatní plocha</b>	<b>Způsob využití</b>	<b>ostatní komunikace</b>		
<b>Mapa</b>	<b>DKM</b>	<b>Řízení</b>	<b>Z-5963/2011-712</b>		
<b>LV</b>	<b>Vlastník, jiný oprávněný</b>	<b>Adresa</b>	<b>Char.</b>	<b>Spoluvl.podíl</b>	<b>Typ práv.vztahu</b>
<b>1691</b>	<b>Horníková Jana, Koretina 422/39, 66431 Lelekovice</b>				<b>Vlastnické právo</b>
<b>Parcela</b>	<b>2640/49</b>				
<b>Výměra [m2]</b>	<b>15</b>	<b>Výměra vypočtena</b>	<b>Graficky nebo v digitalizované mapě</b>		
<b>Druh pozemku</b>	<b>ostatní plocha</b>	<b>Způsob využití</b>	<b>ostatní komunikace</b>		
<b>Mapa</b>	<b>DKM</b>	<b>Řízení</b>	<b>V-6658/2017-712</b>		
<b>LV</b>	<b>Vlastník, jiný oprávněný</b>	<b>Adresa</b>	<b>Char.</b>	<b>Spoluvl.podíl</b>	<b>Typ práv.vztahu</b>
<b>1626</b>	<b>P R O A G R O, spol. s r.o., Marefy 140, 68501 Bučovice</b>				<b>Vlastnické právo</b>
<b>Parcela</b>	<b>2640/50</b>				
<b>Výměra [m2]</b>	<b>13</b>	<b>Výměra vypočtena</b>	<b>Graficky nebo v digitalizované mapě</b>		
<b>Druh pozemku</b>	<b>ostatní plocha</b>	<b>Způsob využití</b>	<b>ostatní komunikace</b>		
<b>Mapa</b>	<b>DKM</b>	<b>Řízení</b>	<b>Z-5677/2018-712</b>		
<b>LV</b>	<b>Vlastník, jiný oprávněný</b>	<b>Adresa</b>	<b>Char.</b>	<b>Spoluvl.podíl</b>	<b>Typ práv.vztahu</b>
<b>1774</b>	<b>Sáňka Jaroslav, Sochorova 3178/19, Žabovřesky, 61600 Brno</b>				<b>Vlastnické právo</b>
<b>Parcela</b>	<b>2640/51</b>				
<b>Výměra [m2]</b>	<b>2108</b>	<b>Výměra vypočtena</b>	<b>Graficky nebo v digitalizované mapě</b>		
<b>Druh pozemku</b>	<b>ostatní plocha</b>	<b>Způsob využití</b>	<b>ostatní komunikace</b>		
<b>Mapa</b>	<b>DKM</b>	<b>Řízení</b>	<b>Z-5677/2018-712</b>		
<b>LV</b>	<b>Vlastník, jiný oprávněný</b>	<b>Adresa</b>	<b>Char.</b>	<b>Spoluvl.podíl</b>	<b>Typ práv.vztahu</b>
<b>10001</b>	<b>Město Bučovice, Jiráskova 502, 68501 Bučovice</b>				<b>Vlastnické právo</b>

# Informace o parcelách

Údaje katastru nemovitostí

Platnost k: 10.12.2019 09:55

Okres **CZ0646 Vyškov**

Obec **592943 Bučovice**

Kat. území **615161 Bučovice**

Parcela **2640/46**

Výměra [m2] **21**

Druh pozemku **ostatní plocha**

Mapa **DKM**

LV **Vlastník, jiný oprávněný** Adresa

**1800 Pavlíková Bronislava, č.p. 28, 68501 Rašovice**

Výměra vypočtena **Graficky nebo v digitalizované mapě**

Způsob využití **ostatní komunikace**

Řízení **Z-5963/2011-712**

Char.

Spoluvl.podíl

Typ práv.vztahu

**Vlastnické právo**

Parcela **2640/47**

Výměra [m2] **20**

Druh pozemku **ostatní plocha**

Mapa **DKM**

LV **Vlastník, jiný oprávněný** Adresa

**1800 Pavlíková Bronislava, č.p. 28, 68501 Rašovice**

Výměra vypočtena **Graficky nebo v digitalizované mapě**

Způsob využití **ostatní komunikace**

Řízení **Z-5963/2011-712**

Char.

Spoluvl.podíl

Typ práv.vztahu

**Vlastnické právo**

Parcela **2642/15**

Výměra [m2] **279**

Druh pozemku **ostatní plocha**

Mapa **DKM**

LV **Vlastník, jiný oprávněný** Adresa

**1546 Šedivý Miroslav, V Sídlišti 355/25, 68301 Rousínov**

Výměra vypočtena **Graficky nebo v digitalizované mapě**

Způsob využití **ostatní komunikace**

Řízení **Z-5963/2011-712**

Char.

Spoluvl.podíl

Typ práv.vztahu

**Vlastnické právo**



# Informace o parcelách

Údaje katastru nemovitostí

Platnost k: 10.12.2019 08:55

Okres CZ0646 Vyškov

Obec 592943 Bučovice

Kat. území 615161 Bučovice

Parcela 2641/19

Výměra [m2] 4333

Výměra vypočtena Graficky nebo v digitalizované mapě

Druh pozemku orná půda

Způsob ochrany zemědělský půdní fond

Mapa DKM

Řízení Z-5963/2011-712

Kód BPEJ Výměra

20100 1766

20810 2567

LV	Vlastník, jiný oprávněný	Adresa	Char.	Spoluvl.podíl	Typ práv.vztahu
1558	Simeunovičová Ludmila Ing., Husova 165/5, Staré Brno, 60200 Brno				Vlastnické právo

Parcela 2641/20

Výměra [m2] 4464

Výměra vypočtena Graficky nebo v digitalizované mapě

Druh pozemku orná půda

Způsob ochrany zemědělský půdní fond

Mapa DKM

Řízení Z-5963/2011-712

Kód BPEJ Výměra

20100 1949

20810 2515

LV	Vlastník, jiný oprávněný	Adresa	Char.	Spoluvl.podíl	Typ práv.vztahu
1558	Simeunovičová Ludmila Ing., Husova 165/5, Staré Brno, 60200 Brno				Vlastnické právo

# Informace o parcelách

Údaje katastru nemovitostí

Platnost k: 10.12.2019 08:55

Okres **CZ0646 Vyškov**

Obec **592943 Bučovice**

Kat. území **615161 Bučovice**

Parcela **2641/22**

Výměra [m2] **3049**

Výměra vypočtena **Graficky nebo v digitalizované mapě**

Druh pozemku **orná půda**

Způsob ochrany **zemědělský půdní fond**

Mapa **DKM**

Řízení **V-7027/2016-712**

Kód BPEJ Výměra

**20100 1967**

**20810 869**

**21010 213**

LV	Vlastník, jiný oprávněný	Adresa	Char.	Spoluvl.podíl	Typ práv.vztahu
<b>4699</b>	<b>Halla Pavel, Příhon 934, 68501 Bučovice</b>			<b>1/2</b>	<b>Vlastnické právo</b>
	<b>Ulrichová Markéta, Úlehla 1041, 68501 Bučovice</b>			<b>1/2</b>	<b>Vlastnické právo</b>

Parcela **2641/23**

Výměra [m2] **3104**

Výměra vypočtena **Graficky nebo v digitalizované mapě**

Druh pozemku **orná půda**

Způsob ochrany **zemědělský půdní fond**

Mapa **DKM**

Řízení **Z-5963/2011-712**

Kód BPEJ Výměra

**20100 2146**

**20810 648**

**21010 310**

LV	Vlastník, jiný oprávněný	Adresa	Char.	Spoluvl.podíl	Typ práv.vztahu
<b>1654</b>	<b>Halla Robert, Příhon 914, 68501 Bučovice</b>			<b>1/2</b>	<b>Vlastnické právo</b>
	<b>Šimon Jan Mgr, Severozápadní III 368/34, Záběhlce, 14100 Praha 4</b>			<b>1/2</b>	<b>Vlastnické právo</b>

Parcela **2641/24**

Výměra [m2] **2988**

Výměra vypočtena **Graficky nebo v digitalizované mapě**

Druh pozemku **orná půda**

Způsob ochrany **zemědělský půdní fond**

Mapa **DKM**

Řízení **Z-5963/2011-712**

Kód BPEJ Výměra

**20100 2100**

**20810 511**

**21010 377**

LV	Vlastník, jiný oprávněný	Adresa	Char.	Spoluvl.podíl	Typ práv.vztahu
<b>1654</b>	<b>Halla Robert, Příhon 914, 68501 Bučovice</b>			<b>1/2</b>	<b>Vlastnické právo</b>
	<b>Šimon Jan Mgr, Severozápadní III 368/34, Záběhlce, 14100 Praha 4</b>			<b>1/2</b>	<b>Vlastnické právo</b>

Parcela **2641/25**

Výměra [m2] **3057**

Výměra vypočtena **Graficky nebo v digitalizované mapě**

Druh pozemku **orná půda**

Způsob ochrany **zemědělský půdní fond**

Mapa **DKM**

Řízení **Z-5963/2011-712**

Kód BPEJ Výměra

**20100 2084**

**20810 534**

**21010 439**

LV	Vlastník, jiný oprávněný	Adresa	Char.	Spoluvl.podíl	Typ práv.vztahu
<b>1258</b>	<b>Hrazdil Jindřich, U Škol 954, 68501 Bučovice</b>				<b>Vlastnické právo</b>

# Informace o parcelách

Údaje katastru nemovitostí

Platnost k: 10.12.2019 08:55

Okres **CZ0646 Vyškov**

Obec **592943 Bučovice**

Kat. území **615161 Bučovice**

LV	Vlastník, jiný oprávněný	Adresa	Char.	Spoluvl.podíl	Typ práv.vztahu
Parcela <b>2641/32</b>					
Výměra [m2] <b>2770</b>			Výměra vypočtena	Graficky nebo v digitalizované mapě	
Druh pozemku <b>orná půda</b>					
Způsob ochrany <b>zemědělský půdní fond</b>					
Mapa <b>DKM</b>			Řízení <b>Z-5963/2011-712</b>		
Kód BPEJ		Výměra			
<b>20100</b>		<b>1964</b>			
<b>20810</b>		<b>310</b>			
<b>21010</b>		<b>496</b>			

LV	Vlastník, jiný oprávněný	Adresa	Char.	Spoluhl.podíl	Typ práv.vztahu
1546	Šedivý Miroslav, V Sídlišti 355/25, 68301 Rousínov				Vlastnické právo
Parcela	2641/33				
Výměra [m2]	3110		Výměra vypočtena	Graficky nebo v digitalizované mapě	
Druh pozemku	orná půda				
Způsob ochrany	zemědělský půdní fond				
Mapa	DKM		Řízení	Z-5963/2011-712	
Kód BPEJ	Výměra				
20100	2121				
20810	363				
21010	626				

LV	Vlastník, jiný oprávněný	Adresa	Char.	Spoluhl.podíl	Typ práv.vztahu
<b>1546</b>	<b>Šedivý Miroslav, V Sídlišti 355/25, 68301 Rousínov</b>				<b>Vlastnické právo</b>

Okres CZ0646 Vyškov  
Kat. území 615161 Bučovice

Obec 592943 Bučovice

Parcela 2641/50				
Výměra [m2] 820		Výměra vypočtena Graficky nebo v digitalizované mapě		
Druh pozemku orná půda				
Způsob ochrany zemědělský půdní fond				
Mapa DKM				
Kód BPEJ		Výměra		
20100		820		
LV	Vlastník, jiný oprávněný	Adresa	Char.	Spoluvl.podíl
3090	Husek Michal, Marefy 76, 68501 Bučovice			Typ práv.vztahu
Vlastnické právo				

Parcela 2641/51				
Výměra [m2] 184		Výměra vypočtena Graficky nebo v digitalizované mapě		
Druh pozemku orná půda				
Způsob ochrany zemědělský půdní fond				
Mapa DKM				
Kód BPEJ		Výměra		
20100		184		
LV	Vlastník, jiný oprávněný	Adresa	Char.	Spoluvl.podíl
1546	Šedivý Miroslav, V Sídlišti 355/25, 68301 Rousínov			Typ práv.vztahu
Vlastnické právo				

Parcela 2641/52				
-----------------	--	--	--	--

# Informace o parcelách

Údaje katastru nemovitostí

Platnost k: 10.12.2019 08:55

Okres CZ0646 Vyškov

Obec 592943 Bučovice

Kat. území 615161 Bučovice

Parcela 2641/52

Výměra [m2] 1363

Výměra vypočtena Graficky nebo v digitalizované mapě

Druh pozemku orná půda

Způsob ochrany zemědělský půdní fond

Mapa DKM

Řízení V-6658/2017-712

Kód BPEJ Výměra

20100 1308

20810 55

LV	Vlastník, jiný oprávněný	Adresa	Char.	Spoluvl.podíl	Typ práv.vztahu
1626	P R O A G R O, spol. s r.o., Marefy 140, 68501 Bučovice				Vlastnické právo

Parcela 2641/53

Výměra [m2] 1661

Výměra vypočtena Graficky nebo v digitalizované mapě

Druh pozemku orná půda

Způsob ochrany zemědělský půdní fond

Mapa DKM

Řízení Z-5963/2011-712

Kód BPEJ Výměra

20100 780

20810 881

LV	Vlastník, jiný oprávněný	Adresa	Char.	Spoluvl.podíl	Typ práv.vztahu
1875	Buxbaum Charley Dr., Zličínská 2272/22, Břevnov, 16900 Praha 6			204/512	Vlastnické právo
	Buxbaum Michael MUDr., P.O. 42, 194 36 Gwynedd, PA, Spojené státy			68/512	Vlastnické právo
	Grünwald Berthold, adresa neznámá			37/512	Vlastnické právo
	Hahnová Matylda			37/512	Vlastnické právo
	Stiassný Ludvík, adresa neznámá			37/512	Vlastnické právo
	ZEMO, spol. s r.o., č.p. 114, 68501 Bohaté Málkovice			129/512	Vlastnické právo

Parcela 2641/54

Výměra [m2] 1670

Výměra vypočtena Graficky nebo v digitalizované mapě

Druh pozemku orná půda

Způsob ochrany zemědělský půdní fond

Mapa DKM

Řízení V-6161/2011-712

Kód BPEJ Výměra

20100 830

20810 840

LV	Vlastník, jiný oprávněný	Adresa	Char.	Spoluvl.podíl	Typ práv.vztahu
3337	Janovský Martin, Marečkovo nám. 9, Černčín, 68501 Bučovice				Vlastnické právo

Parcela 2641/55

Výměra [m2] 1615

Výměra vypočtena Graficky nebo v digitalizované mapě

Druh pozemku orná půda

Způsob ochrany zemědělský půdní fond

Mapa DKM

Řízení Z-5963/2011-712

Kód BPEJ Výměra

20100 897

20810 718

LV	Vlastník, jiný oprávněný	Adresa	Char.	Spoluvl.podíl	Typ práv.vztahu
10001	Město Bučovice, Jiráskova 502, 68501 Bučovice				Vlastnické právo

Parcela 2641/56

Výměra [m2] 1560

Výměra vypočtena Graficky nebo v digitalizované mapě

Druh pozemku orná půda

Způsob ochrany zemědělský půdní fond

Mapa DKM

Řízení Z-5963/2011-712

Kód BPEJ Výměra

# Informace o parcelách

Údaje katastru nemovitostí

Platnost k: 10.12.2019 08:55

Okres **CZ0646 Vyškov**

Obec **592943 Bučovice**

Kat. území **615161 Bučovice**

Kód BPEJ	Výměra
<b>20100</b>	<b>947</b>
<b>20810</b>	<b>613</b>

LV	Vlastník, jiný oprávněný	Adresa	Char.	Spoluvl.podíl	Typ práv.vztahu
<b>10001</b>	<b>Město Bučovice, Jiráskova 502, 68501 Bučovice</b>				<b>Vlastnické právo</b>

Parcela	<b>2641/57</b>	
Výměra [m2]	<b>1411</b>	Výměra vypočtena Graficky nebo v digitalizované mapě
Druh pozemku	<b>orná půda</b>	
Způsob ochrany	<b>zemědělský půdní fond</b>	
Mapa	<b>DKM</b>	Řízení <b>Z-5963/2011-712</b>

Kód BPEJ	Výměra
<b>20100</b>	<b>912</b>
<b>20810</b>	<b>499</b>

LV	Vlastník, jiný oprávněný	Adresa	Char.	Spoluvl.podíl	Typ práv.vztahu
<b>30</b>	<b>Čižmář Ivan Mgr., Bělohorská 3063/45, Židenice, 63600 Brno</b>			<b>1/2</b>	<b>Vlastnické právo</b>
	<b>Čižmář Jan MA, Kociánka 69/25b, Sadová, 61200 Brno</b>			<b>1/2</b>	<b>Vlastnické právo</b>

Parcela	<b>2641/58</b>	
Výměra [m2]	<b>1447</b>	Výměra vypočtena Graficky nebo v digitalizované mapě
Druh pozemku	<b>orná půda</b>	
Způsob ochrany	<b>zemědělský půdní fond</b>	
Mapa	<b>DKM</b>	Řízení <b>Z-5963/2011-712</b>

Kód BPEJ	Výměra
<b>20100</b>	<b>995</b>
<b>20810</b>	<b>452</b>

LV	Vlastník, jiný oprávněný	Adresa	Char.	Spoluvl.podíl	Typ práv.vztahu
<b>1799</b>	<b>Blaha František, Brno Klenova 301/1</b>				<b>Vlastnické právo</b>

Parcela	<b>2641/59</b>	
Výměra [m2]	<b>1388</b>	Výměra vypočtena Graficky nebo v digitalizované mapě
Druh pozemku	<b>orná půda</b>	
Způsob ochrany	<b>zemědělský půdní fond</b>	
Mapa	<b>DKM</b>	Řízení <b>Z-5963/2011-712</b>

Kód BPEJ	Výměra
<b>20100</b>	<b>1032</b>
<b>20810</b>	<b>356</b>

LV	Vlastník, jiný oprávněný	Adresa	Char.	Spoluvl.podíl	Typ práv.vztahu
<b>856</b>	<b>Chobola Vladimír, Slavkovská 63, 68501 Bučovice</b>				<b>Vlastnické právo</b>

Parcela	<b>2641/60</b>	
Výměra [m2]	<b>1394</b>	Výměra vypočtena Graficky nebo v digitalizované mapě
Druh pozemku	<b>orná půda</b>	
Způsob ochrany	<b>zemědělský půdní fond</b>	
Mapa	<b>DKM</b>	Řízení <b>Z-5963/2011-712</b>

Kód BPEJ	Výměra
<b>20100</b>	<b>1107</b>
<b>20810</b>	<b>287</b>

LV	Vlastník, jiný oprávněný	Adresa	Char.	Spoluvl.podíl	Typ práv.vztahu
<b>1800</b>	<b>Pavlíková Bronislava, č.p. 28, 68501 Rašovice</b>				<b>Vlastnické právo</b>

Parcela	<b>2641/61</b>	
Výměra [m2]	<b>1416</b>	Výměra vypočtena Graficky nebo v digitalizované mapě
Druh pozemku	<b>orná půda</b>	
Způsob ochrany	<b>zemědělský půdní fond</b>	
Mapa	<b>DKM</b>	Řízení <b>Z-5963/2011-712</b>

Kód BPEJ	Výměra
<b>20100</b>	<b>1209</b>

# Informace o parcelách

Údaje katastru nemovitostí

Platnost k: 10.12.2019 08:55

Okres **CZ0646 Vyškov**

Obec **592943 Bučovice**

Kat. území **615161 Bučovice**

Kód BPEJ	Výměra				
<b>20810</b>	<b>207</b>				
LV	Vlastník, jiný oprávněný	Adresa	Char.	Spoluhl.podíl	Typ práv.vztahu
<b>1800</b>	<b>Pavlíková Bronislava, č.p. 28, 68501 Rašovice</b>				<b>Vlastnické právo</b>

Parcela	<b>2641/62</b>				
Výměra [m2]	<b>1505</b>	Výměra vypočtena	<b>Graficky nebo v digitalizované mapě</b>		
Druh pozemku	<b>orná půda</b>				
Způsob ochrany	<b>zemědělský půdní fond</b>				
Mapa	<b>DKM</b>	Řízení	<b>Z-5963/2011-712</b>		
Kód BPEJ	Výměra				
<b>20100</b>	<b>1360</b>				
<b>20810</b>	<b>145</b>				

LV	Vlastník, jiný oprávněný	Adresa	Char.	Spoluhl.podíl	Typ práv.vztahu
<b>1691</b>	<b>Horníková Jana, Koretina 422/39, 66431 Lelekovice</b>				<b>Vlastnické právo</b>

Parcela	<b>2641/63</b>				
Výměra [m2]	<b>1339</b>	Výměra vypočtena	<b>Graficky nebo v digitalizované mapě</b>		
Druh pozemku	<b>orná půda</b>				
Způsob ochrany	<b>zemědělský půdní fond</b>				
Mapa	<b>DKM</b>	Řízení	<b>Z-5677/2018-712</b>		
Kód BPEJ	Výměra				
<b>20100</b>	<b>1338</b>				
<b>20810</b>	<b>1</b>				

LV	Vlastník, jiný oprávněný	Adresa	Char.	Spoluhl.podíl	Typ práv.vztahu
<b>1774</b>	<b>Sáňka Jaroslav, Sochorova 3178/19, Žabovřesky, 61600 Brno</b>				<b>Vlastnické právo</b>

Parcela	<b>2642/16</b>				
Výměra [m2]	<b>238</b>	Výměra vypočtena	<b>Graficky nebo v digitalizované mapě</b>		
Druh pozemku	<b>ostatní plocha</b>	Způsob využití	<b>ostatní komunikace</b>		
Mapa	<b>DKM</b>	Řízení	<b>Z-5963/2011-712</b>		
LV	Vlastník, jiný oprávněný	Adresa	Char.	Spoluhl.podíl	Typ práv.vztahu
<b>3090</b>	<b>Husek Michal, Marefy 76, 68501 Bučovice</b>				<b>Vlastnické právo</b>

Parcela	<b>2642/27</b>				
Výměra [m2]	<b>352</b>	Výměra vypočtena	<b>Graficky nebo v digitalizované mapě</b>		
Druh pozemku	<b>ostatní plocha</b>	Způsob využití	<b>ostatní komunikace</b>		
Mapa	<b>DKM</b>	Řízení	<b>Z-5963/2011-712</b>		
LV	Vlastník, jiný oprávněný	Adresa	Char.	Spoluhl.podíl	Typ práv.vztahu
<b>2595</b>	<b>Horáková Jarmila, Příjezdová 348/5, Ivanovice, 62100 Brno</b>				<b>Vlastnické právo</b>

Parcela	<b>2642/28</b>				
Výměra [m2]	<b>147</b>	Výměra vypočtena	<b>Graficky nebo v digitalizované mapě</b>		
Druh pozemku	<b>ostatní plocha</b>	Způsob využití	<b>ostatní komunikace</b>		
Mapa	<b>DKM</b>	Řízení	<b>Z-5963/2011-712</b>		
LV	Vlastník, jiný oprávněný	Adresa	Char.	Spoluhl.podíl	Typ práv.vztahu
<b>2595</b>	<b>Horáková Jarmila, Příjezdová 348/5, Ivanovice, 62100 Brno</b>				<b>Vlastnické právo</b>

Okres CZ0646 Vyškov  
Kat. území 615161 Bučovice

Obec 592943 Bučovice

Parcela		2644/84				
Výměra [m2]		347		Výměra vypočtena Graficky nebo v digitalizované mapě		
Druh pozemku		orná půda				
Způsob ochrany		zemědělský půdní fond				
Mapa		DKM		Řízení Z-5883/2018-712		
Kód BPEJ		Výměra				
30800		347				
LV	Vlastník, jiný oprávněný	Adresa		Char.	Spoluvl.podíl	Typ práv.vztahu
10001	Město Bučovice, Jiráskova 502, 68501 Bučovice					Vlastnické právo

Parcela		2644/101				
Výměra [m2]		2041		Výměra vypočtena Graficky nebo v digitalizované mapě		
Druh pozemku		orná půda				
Způsob ochrany		zemědělský půdní fond				
Mapa		DKM		Řízení V-53/2014-712		
Kód BPEJ		Výměra				



# Informace o parcelách

Údaje katastru nemovitostí

Platnost k: 10.12.2019 08:55

Okres CZ0646 Vyškov

Obec 592943 Bučovice

Kat. území 615161 Bučovice

Kód BPEJ	Výměra
30800	1445
30810	596

LV	Vlastník, jiný oprávněný	Adresa	Char.	Spoluavl.podíl	Typ práv.vztahu
1626	P R O A G R O, spol. s r.o., Marefy 140, 68501 Bučovice				Vlastnické právo

Parcela	2711/1				
Výměra [m2]	558	Výměra vypočtena	Graficky nebo v digitalizované mapě		
Druh pozemku	ostatní plocha	Způsob využití	silnice		
Mapa	DKM	Řízení	Z-5963/2011-712		
LV	Vlastník, jiný oprávněný	Adresa	Char.	Spoluavl.podíl	Typ práv.vztahu
10001	Město Bučovice, Jiráskova 502, 68501 Bučovice				Vlastnické právo

Parcela	2711/2				
Výměra [m2]	90	Výměra vypočtena	Graficky nebo v digitalizované mapě		
Druh pozemku	ostatní plocha	Způsob využití	silnice		
Mapa	DKM	Řízení	Z-5963/2011-712		
LV	Vlastník, jiný oprávněný	Adresa	Char.	Spoluavl.podíl	Typ práv.vztahu
10001	Město Bučovice, Jiráskova 502, 68501 Bučovice				Vlastnické právo

Parcela	2712				
Výměra [m2]	13333	Výměra vypočtena	Graficky nebo v digitalizované mapě		
Druh pozemku	ostatní plocha	Způsob využití	silnice		
Mapa	DKM	Řízení	Z-5883/2018-712		
LV	Vlastník, jiný oprávněný	Adresa	Char.	Spoluavl.podíl	Typ práv.vztahu
1203	Jihomoravský kraj, Žerotínovo náměstí 449/3, Veveří, 60200 Brno				Vlastnické právo
	Správa a údržba silnic Jihomoravského kraje, příspěvková organizace kraje, Žerotínovo náměstí 449/3, Veveří, 60200 Brno				Hospodaření se svěřeným majetkem kraje

Parcela	2713/1				
Výměra [m2]	20283	Výměra vypočtena	Graficky nebo v digitalizované mapě		
Druh pozemku	ostatní plocha	Způsob využití	dráha		
Mapa	DKM	Řízení	Z-5677/2018-712		
LV	Vlastník, jiný oprávněný	Adresa	Char.	Spoluavl.podíl	Typ práv.vztahu
1919	Česká republika				Vlastnické právo
	Správa železniční dopravní cesty, státní organizace, Dlážděná 1003/7, Nové Město, 11000 Praha 1				Právo hospodařit s majetkem státu

Parcela	2713/2				
Výměra [m2]	41869	Výměra vypočtena	Ze souřadnic v S-JTSK		
Druh pozemku	ostatní plocha	Způsob využití	dráha		
Mapa	DKM	Řízení	Z-6112/2019-712		
LV	Vlastník, jiný oprávněný	Adresa	Char.	Spoluavl.podíl	Typ práv.vztahu
3843	České dráhy, a.s., nábřeží Ludvíka Svobody 1222/12, Nové Město, 11000 Praha 1				Vlastnické právo

Parcela	2713/22				
Výměra [m2]	4222	Výměra vypočtena	Ze souřadnic v S-JTSK		
Druh pozemku	ostatní plocha	Způsob využití	jiná plocha		
Mapa	DKM	Řízení	Z-6112/2019-712		
LV	Vlastník, jiný oprávněný	Adresa	Char.	Spoluavl.podíl	Typ práv.vztahu
3843	České dráhy, a.s., nábřeží Ludvíka Svobody 1222/12, Nové Město, 11000 Praha 1				Vlastnické právo

Parcela	2869				
Výměra [m2]	720	Výměra vypočtena	Graficky nebo v digitalizované mapě		
Druh pozemku	orná půda				
Způsob ochrany	zemědělský půdní fond				
Mapa	DKM	Řízení	Z-5883/2018-712		

# Informace o parcelách

Údaje katastru nemovitostí

Platnost k: 10.12.2019 08:55

Okres CZ0646 Vyškov

Obec 592943 Bučovice

Kat. území 615161 Bučovice

Kód BPEJ	Výměra				
30800	720				
LV	Vlastník, jiný oprávněný	Adresa	Char.	Spoluvl.podíl	Typ práv.vztahu
4731	Cabalová Eva, náměstí Svobody 215, 68501 Bučovice			5/32	Vlastnické právo
	EB Klas s.r.o., Družstevní 71, Vícemilice, 68501 Bučovice			5/32	Vlastnické právo
	Machala Lubomír, Ohrada 1874, 75501 Vsetín			1/4	Vlastnické právo
	P R O A G R O, spol. s r.o., Marefy 140, 68501 Bučovice			14/32	Vlastnické právo

Parcela	3052				
Výměra [m2]	4300	Výměra vypočtena	Graficky nebo v digitalizované mapě		
Druh pozemku	orná půda				
Způsob ochrany	zemědělský půdní fond				
Mapa	DKM	Řízení	Z-5963/2011-712		
Kód BPEJ	Výměra				
20100	710				
20800	439				
20810	3151				
LV	Vlastník, jiný oprávněný	Adresa	Char.	Spoluvl.podíl	Typ práv.vztahu
1023	Skácel Milan, Podpísečná 2988/6, Židenice, 61500 Brno			2/3	Vlastnické právo
	Skácelová Jana, Podpísečná 2988/6, Židenice, 61500 Brno			1/3	Vlastnické právo

Parcela	3053				
Výměra [m2]	4218	Výměra vypočtena	Graficky nebo v digitalizované mapě		
Druh pozemku	orná půda				
Způsob ochrany	zemědělský půdní fond				
Mapa	DKM	Řízení	Z-5963/2011-712		
Kód BPEJ	Výměra				
20100	878				
20800	573				
20810	2767				
LV	Vlastník, jiný oprávněný	Adresa	Char.	Spoluvl.podíl	Typ práv.vztahu
3952	Česká republika			1/4	Vlastnické právo
	Obdržálek Alois, Pod Vinohrady 1584, 68401 Slavkov u Brna			3/4	Vlastnické právo
	Státní pozemkový úřad, Husinecká 1024/11a, Žižkov, 13000 Praha 3			1/4	Příslušnost hospodařit s majetkem státu

Parcela	3054				
Výměra [m2]	4300	Výměra vypočtena	Graficky nebo v digitalizované mapě		
Druh pozemku	orná půda				
Způsob ochrany	zemědělský půdní fond				
Mapa	DKM	Řízení	V-6113/2014-712		
Kód BPEJ	Výměra				
20100	1036				
20810	2572				
20800	692				
LV	Vlastník, jiný oprávněný	Adresa	Char.	Spoluvl.podíl	Typ práv.vztahu
1268	Šášková Věra PaedDr., Šumavská 415/5, Ponava, 60200 Brno				Vlastnické právo

Parcela	3055				
Výměra [m2]	4039	Výměra vypočtena	Graficky nebo v digitalizované mapě		
Druh pozemku	orná půda				
Způsob ochrany	zemědělský půdní fond				
Mapa	DKM	Řízení	V-6168/2013-712		
Kód BPEJ	Výměra				
20100	1216				
20810	2049				

# Informace o parcelách

Údaje katastru nemovitostí

Platnost k: 10.12.2019 08:55

Okres **CZ0646 Vyškov**

Obec **592943 Bučovice**

Kat. území **615161 Bučovice**

Kód BPEJ	Výměra				
<b>20800</b>	<b>774</b>				
LV	Vlastník, jiný oprávněný	Adresa	Char.	Spoluvl.podíl	Typ práv.vztahu
<b>1005</b>	<b>ROSTĚNICE,a.s., Rostěnice 166, 68201 Rostěnice-Zvonovice</b>				<b>Vlastnické právo</b>

<b>Parcela 3056</b>					
<b>Výměra [m2] 4178</b>	<b>Výměra vypočtena</b>	<b>Graficky nebo v digitalizované mapě</b>			
<b>Druh pozemku orná půda</b>					
<b>Způsob ochrany zemědělský půdní fond</b>					
<b>Mapa DKM</b>	<b>Řízení V-5478/2017-712</b>				
Kód BPEJ	Výměra				
<b>20100</b>	<b>1372</b>				
<b>20800</b>	<b>995</b>				
<b>20810</b>	<b>1811</b>				
LV	Vlastník, jiný oprávněný	Adresa	Char.	Spoluvl.podíl	Typ práv.vztahu
<b>4731</b>	<b>Cabalová Eva, náměstí Svobody 215, 68501 Bučovice</b>			<b>5/32</b>	<b>Vlastnické právo</b>
	<b>EB Klas s.r.o., Družstevní 71, Vícemilice, 68501 Bučovice</b>			<b>5/32</b>	<b>Vlastnické právo</b>
	<b>Machala Lubomír, Ohrada 1874, 75501 Vsetín</b>			<b>1/4</b>	<b>Vlastnické právo</b>
	<b>P R O A G R O, spol. s r.o., Marefy 140, 68501 Bučovice</b>			<b>14/32</b>	<b>Vlastnické právo</b>

<b>Parcela 3057</b>					
<b>Výměra [m2] 4286</b>	<b>Výměra vypočtena</b>	<b>Graficky nebo v digitalizované mapě</b>			
<b>Druh pozemku orná půda</b>					
<b>Způsob ochrany zemědělský půdní fond</b>					
<b>Mapa DKM</b>	<b>Řízení V-6658/2017-712</b>				
Kód BPEJ	Výměra				
<b>20100</b>	<b>1654</b>				
<b>20800</b>	<b>1159</b>				
<b>20810</b>	<b>1473</b>				
LV	Vlastník, jiný oprávněný	Adresa	Char.	Spoluvl.podíl	Typ práv.vztahu
<b>1626</b>	<b>P R O A G R O, spol. s r.o., Marefy 140, 68501 Bučovice</b>				<b>Vlastnické právo</b>

<b>Parcela 3058</b>					
<b>Výměra [m2] 4225</b>	<b>Výměra vypočtena</b>	<b>Graficky nebo v digitalizované mapě</b>			
<b>Druh pozemku orná půda</b>					
<b>Způsob ochrany zemědělský půdní fond</b>					
<b>Mapa DKM</b>	<b>Řízení V-5139/2013-712</b>				
Kód BPEJ	Výměra				
<b>20100</b>	<b>2077</b>				
<b>20800</b>	<b>1246</b>				
<b>20810</b>	<b>902</b>				
LV	Vlastník, jiný oprávněný	Adresa	Char.	Spoluvl.podíl	Typ práv.vztahu
<b>1005</b>	<b>ROSTĚNICE,a.s., Rostěnice 166, 68201 Rostěnice-Zvonovice</b>				<b>Vlastnické právo</b>

<b>Parcela 3059</b>					
<b>Výměra [m2] 4230</b>	<b>Výměra vypočtena</b>	<b>Graficky nebo v digitalizované mapě</b>			
<b>Druh pozemku orná půda</b>					
<b>Způsob ochrany zemědělský půdní fond</b>					
<b>Mapa DKM</b>	<b>Řízení V-8431/2014-712</b>				
Kód BPEJ	Výměra				
<b>20100</b>	<b>3070</b>				
<b>20800</b>	<b>1109</b>				
<b>20810</b>	<b>51</b>				
LV	Vlastník, jiný oprávněný	Adresa	Char.	Spoluvl.podíl	Typ práv.vztahu
<b>1626</b>	<b>P R O A G R O, spol. s r.o., Marefy 140, 68501 Bučovice</b>				<b>Vlastnické právo</b>

<b>Parcela 3060</b>					
---------------------	--	--	--	--	--

# Informace o parcelách

Údaje katastru nemovitostí

Platnost k: 10.12.2019 08:55

Okres **CZ0646 Vyškov**  
Kat. území **615161 Bučovice**

Obec **592943 Bučovice**

<b>Parcela</b>	<b>3060</b>				
<b>Výměra [m2]</b>	<b>4235</b>	<b>Výměra vypočtena</b>	<b>Graficky nebo v digitalizované mapě</b>		
<b>Druh pozemku</b>	<b>orná půda</b>				
<b>Způsob ochrany</b>	<b>zemědělský půdní fond</b>				
<b>Mapa</b>	<b>DKM</b>	<b>Řízení</b>	<b>Z-5963/2011-712</b>		
<b>Kód BPEJ</b>	<b>Výměra</b>				
<b>20100</b>	<b>3196</b>				
<b>20800</b>	<b>1039</b>				
<b>LV</b>	<b>Vlastník, jiný oprávněný</b>	<b>Adresa</b>	<b>Char.</b>	<b>Spoluhl.podíl</b>	<b>Typ práv.vztahu</b>
<b>10001</b>	<b>Město Bučovice, Jiráskova 502, 68501 Bučovice</b>				<b>Vlastnické právo</b>

<b>Parcela</b>	<b>3061</b>				
<b>Výměra [m2]</b>	<b>3952</b>	<b>Výměra vypočtena</b>	<b>Graficky nebo v digitalizované mapě</b>		
<b>Druh pozemku</b>	<b>orná půda</b>				
<b>Způsob ochrany</b>	<b>zemědělský půdní fond</b>				
<b>Mapa</b>	<b>DKM</b>	<b>Řízení</b>	<b>Z-5963/2011-712</b>		
<b>Kód BPEJ</b>	<b>Výměra</b>				
<b>20100</b>	<b>3032</b>				
<b>20800</b>	<b>889</b>				
<b>20810</b>	<b>31</b>				
<b>LV</b>	<b>Vlastník, jiný oprávněný</b>	<b>Adresa</b>	<b>Char.</b>	<b>Spoluhl.podíl</b>	<b>Typ práv.vztahu</b>
<b>1875</b>	<b>Buxbaum Charley Dr., Zličínská 2272/22, Břevnov, 16900 Praha 6</b>			<b>204/512</b>	<b>Vlastnické právo</b>
	<b>Buxbaum Michael MUDr., P.O. 42, 194 36 Gwynedd, PA, Spojené státy</b>			<b>68/512</b>	<b>Vlastnické právo</b>
	<b>Grünwald Berthold, adresa neznámá</b>			<b>37/512</b>	<b>Vlastnické právo</b>
	<b>Hahnová Matylda</b>			<b>37/512</b>	<b>Vlastnické právo</b>
	<b>Stiassný Ludvík, adresa neznámá</b>			<b>37/512</b>	<b>Vlastnické právo</b>
	<b>ZEMO, spol. s r.o., č.p. 114, 68501 Bohaté Málkovice</b>			<b>129/512</b>	<b>Vlastnické právo</b>

<b>Parcela</b>	<b>3062</b>				
<b>Výměra [m2]</b>	<b>4423</b>	<b>Výměra vypočtena</b>	<b>Graficky nebo v digitalizované mapě</b>		
<b>Druh pozemku</b>	<b>orná půda</b>				
<b>Způsob ochrany</b>	<b>zemědělský půdní fond</b>				
<b>Mapa</b>	<b>DKM</b>	<b>Řízení</b>	<b>V-6161/2011-712</b>		
<b>Kód BPEJ</b>	<b>Výměra</b>				
<b>20100</b>	<b>3327</b>				
<b>20800</b>	<b>973</b>				
<b>20810</b>	<b>123</b>				
<b>LV</b>	<b>Vlastník, jiný oprávněný</b>	<b>Adresa</b>	<b>Char.</b>	<b>Spoluhl.podíl</b>	<b>Typ práv.vztahu</b>
<b>3337</b>	<b>Janovský Martin, Marečkovo nám. 9, Černčín, 68501 Bučovice</b>				<b>Vlastnické právo</b>

<b>Parcela</b>	<b>3063</b>				
<b>Výměra [m2]</b>	<b>4173</b>	<b>Výměra vypočtena</b>	<b>Graficky nebo v digitalizované mapě</b>		
<b>Druh pozemku</b>	<b>orná půda</b>				
<b>Způsob ochrany</b>	<b>zemědělský půdní fond</b>				
<b>Mapa</b>	<b>DKM</b>	<b>Řízení</b>	<b>Z-5963/2011-712</b>		
<b>Kód BPEJ</b>	<b>Výměra</b>				
<b>20100</b>	<b>3127</b>				
<b>20800</b>	<b>869</b>				
<b>20810</b>	<b>177</b>				
<b>LV</b>	<b>Vlastník, jiný oprávněný</b>	<b>Adresa</b>	<b>Char.</b>	<b>Spoluhl.podíl</b>	<b>Typ práv.vztahu</b>
<b>863</b>	<b>Kavková Renáta Ing., 5. května 600, 37341 Hluboká nad Vltavou</b>			<b>2/3</b>	<b>Vlastnické právo</b>
	<b>P R O A G R O, spol. s r.o., Marefy 140, 68501 Bučovice</b>			<b>1/3</b>	<b>Vlastnické právo</b>

# Informace o parcelách

Údaje katastru nemovitostí

Platnost k: 10.12.2019 08:55

Okres **CZ0646 Vyškov**  
 Kat. území **615161 Bučovice**

Obec **592943 Bučovice**

**Parcela 3066**  
 Výměra [m2] **4214** Výměra vypočtena **Graficky nebo v digitalizované mapě**  
 Druh pozemku **orná půda**  
 Způsob ochrany **zemědělský půdní fond**  
 Mapa **DKM** Řízení **V-5476/2017-712**

Kód BPEJ	Výměra
<b>20100</b>	<b>2952</b>
<b>20800</b>	<b>746</b>
<b>20810</b>	<b>516</b>

LV	Vlastník, jiný oprávněný	Adresa	Char.	Spoluvl.podíl	Typ práv.vztahu
<b>1854</b>	<b>EB Klas s.r.o., Družstevní 71, Vícemilice, 68501 Bučovice</b>				<b>Vlastnické právo</b>

**Parcela 3067**  
 Výměra [m2] **4003** Výměra vypočtena **Graficky nebo v digitalizované mapě**  
 Druh pozemku **orná půda**  
 Způsob ochrany **zemědělský půdní fond**  
 Mapa **DKM** Řízení **V-5476/2017-712**

Kód BPEJ	Výměra
<b>20100</b>	<b>2829</b>
<b>20800</b>	<b>612</b>
<b>20810</b>	<b>562</b>

LV	Vlastník, jiný oprávněný	Adresa	Char.	Spoluvl.podíl	Typ práv.vztahu
<b>1854</b>	<b>EB Klas s.r.o., Družstevní 71, Vícemilice, 68501 Bučovice</b>				<b>Vlastnické právo</b>

**Parcela 3068**  
 Výměra [m2] **3899** Výměra vypočtena **Graficky nebo v digitalizované mapě**  
 Druh pozemku **orná půda**  
 Způsob ochrany **zemědělský půdní fond**  
 Mapa **DKM** Řízení **V-5476/2017-712**

# Informace o parcelách

Údaje katastru nemovitostí

Platnost k: 10.12.2019 08:55

Okres **CZ0646 Vyškov**

Obec **592943 Bučovice**

Kat. území **615161 Bučovice**

Kód BPEJ	Výměra
<b>20100</b>	<b>2661</b>
<b>20800</b>	<b>563</b>
<b>20810</b>	<b>675</b>

LV	Vlastník, jiný oprávněný	Adresa	Char.	Spoluvl.podíl	Typ práv.vztahu
<b>1854</b>	<b>EB Klas s.r.o., Družstevní 71, Vícemilice, 68501 Bučovice</b>				<b>Vlastnické právo</b>

Parcela	<b>3069</b>				
Výměra [m2]	<b>4152</b>	Výměra vypočtena	<b>Graficky nebo v digitalizované mapě</b>		
Druh pozemku	<b>orná půda</b>				
Způsob ochrany	<b>zemědělský půdní fond</b>				
Mapa	<b>DKM</b>	Řízení	<b>Z-5963/2011-712</b>		

Kód BPEJ	Výměra
<b>20100</b>	<b>2890</b>
<b>20800</b>	<b>468</b>
<b>20810</b>	<b>794</b>

LV	Vlastník, jiný oprávněný	Adresa	Char.	Spoluvl.podíl	Typ práv.vztahu
<b>856</b>	<b>Chobola Vladimír, Slavkovská 63, 68501 Bučovice</b>				<b>Vlastnické právo</b>

Parcela	<b>3070</b>				
Výměra [m2]	<b>3772</b>	Výměra vypočtena	<b>Graficky nebo v digitalizované mapě</b>		
Druh pozemku	<b>orná půda</b>				
Způsob ochrany	<b>zemědělský půdní fond</b>				
Mapa	<b>DKM</b>	Řízení	<b>V-6658/2017-712</b>		

Kód BPEJ	Výměra
<b>20100</b>	<b>2530</b>
<b>20800</b>	<b>404</b>
<b>20810</b>	<b>838</b>

LV	Vlastník, jiný oprávněný	Adresa	Char.	Spoluvl.podíl	Typ práv.vztahu
<b>1626</b>	<b>P R O A G R O, spol. s r.o., Marefy 140, 68501 Bučovice</b>				<b>Vlastnické právo</b>

Parcela	<b>3071</b>				
Výměra [m2]	<b>3840</b>	Výměra vypočtena	<b>Graficky nebo v digitalizované mapě</b>		
Druh pozemku	<b>orná půda</b>				
Způsob ochrany	<b>zemědělský půdní fond</b>				
Mapa	<b>DKM</b>	Řízení	<b>V-6658/2017-712</b>		

Kód BPEJ	Výměra
<b>20100</b>	<b>2512</b>
<b>20800</b>	<b>319</b>
<b>20810</b>	<b>1009</b>

LV	Vlastník, jiný oprávněný	Adresa	Char.	Spoluvl.podíl	Typ práv.vztahu
<b>1626</b>	<b>P R O A G R O, spol. s r.o., Marefy 140, 68501 Bučovice</b>				<b>Vlastnické právo</b>

Parcela	<b>3072</b>				
Výměra [m2]	<b>3440</b>	Výměra vypočtena	<b>Graficky nebo v digitalizované mapě</b>		
Druh pozemku	<b>orná půda</b>				
Způsob ochrany	<b>zemědělský půdní fond</b>				
Mapa	<b>DKM</b>	Řízení	<b>Z-5963/2011-712</b>		

Kód BPEJ	Výměra
<b>20100</b>	<b>2177</b>
<b>20800</b>	<b>243</b>
<b>20810</b>	<b>1020</b>

LV	Vlastník, jiný oprávněný	Adresa	Char.	Spoluvl.podíl	Typ práv.vztahu
<b>1774</b>	<b>Sáňka Jaroslav, Sochorova 3178/19, Žabovřesky, 61600 Brno</b>				<b>Vlastnické právo</b>

Parcela	<b>3073</b>				
Výměra [m2]	<b>3665</b>	Výměra vypočtena	<b>Graficky nebo v digitalizované mapě</b>		
Druh pozemku	<b>orná půda</b>				

# Informace o parcelách

Údaje katastru nemovitostí

Platnost k: 10.12.2019 08:55

Okres **CZ0646 Vyškov**

Obec **592943 Bučovice**

Kat. území **615161 Bučovice**

Parcela **3073**

Výměra [m2] **3665**

Výměra vypočtena **Graficky nebo v digitalizované mapě**

Způsob ochrany **zemědělský půdní fond**

Mapa **DKM**

Řízení **Z-5963/2011-712**

Kód BPEJ	Výměra
<b>20100</b>	<b>2274</b>
<b>20800</b>	<b>190</b>
<b>20810</b>	<b>1201</b>

LV	Vlastník, jiný oprávněný	Adresa	Char.	Spoluhl.podíl	Typ práv.vztahu
<b>1705</b>	<b>Hallová Berta, Praha 11</b>	<b>Přemyslovská 40/5/26</b>			<b>Vlastnické právo</b>

Parcela **3226/2**

Výměra [m2] **1737**

Výměra vypočtena **Graficky nebo v digitalizované mapě**

Druh pozemku **orná půda**

Způsob ochrany **zemědělský půdní fond**

Mapa **DKM**

Řízení **Z-5963/2011-712**

Kód BPEJ	Výměra
<b>20100</b>	<b>746</b>
<b>20810</b>	<b>991</b>

LV	Vlastník, jiný oprávněný	Adresa	Char.	Spoluhl.podíl	Typ práv.vztahu
<b>10001</b>	<b>Město Bučovice, Jiráskova 502,</b>	<b>68501 Bučovice</b>			<b>Vlastnické právo</b>

Parcela **3229/2**

Výměra [m2] **1816**

Výměra vypočtena **Graficky nebo v digitalizované mapě**

Druh pozemku **orná půda**

Způsob ochrany **zemědělský půdní fond**

Mapa **DKM**

Řízení **V-8431/2014-712**

Kód BPEJ	Výměra
<b>20100</b>	<b>731</b>
<b>20810</b>	<b>1085</b>

LV	Vlastník, jiný oprávněný	Adresa	Char.	Spoluhl.podíl	Typ práv.vztahu
<b>1626</b>	<b>P R O A G R O, spol. s r.o., Marefy 140,</b>	<b>68501 Bučovice</b>			<b>Vlastnické právo</b>

Parcela **3230/2**

Výměra [m2] **1939**

Výměra vypočtena **Graficky nebo v digitalizované mapě**

Druh pozemku **orná půda**

Způsob ochrany **zemědělský půdní fond**

Mapa **DKM**

Řízení **V-3482/2014-712**

Kód BPEJ	Výměra
<b>20100</b>	<b>728</b>
<b>20810</b>	<b>1211</b>

LV	Vlastník, jiný oprávněný	Adresa	Char.	Spoluhl.podíl	Typ práv.vztahu
<b>1626</b>	<b>P R O A G R O, spol. s r.o., Marefy 140,</b>	<b>68501 Bučovice</b>			<b>Vlastnické právo</b>

# Informace o parcelách

Údaje katastru nemovitostí

Platnost k: 10.12.2019 08:55

Okres **CZ0646 Vyškov**  
Kat. území **615161 Bučovice**

Obec **592943 Bučovice**

Parcela **3234/2**  
Výměra [m2] **2129**  
Druh pozemku **orná půda**  
Způsob ochrany **zemědělský půdní fond**  
Mapa **DKM**  
Kód BPEJ Výměra  
**20100 867**  
**20810 1262**

Výměra vypočtena **Graficky nebo v digitalizované mapě**

Řízení **Z-5963/2011-712**

LV	Vlastník, jiný oprávněný	Adresa	Char.	Spoluhl.podíl	Typ práv.vztahu
1677	Cabalová Eva, náměstí Svobody 215, 68501 Bučovice			5/32	Vlastnické právo
	Machala Lubomír, Ohrada 1874, 75501 Vsetín			1/4	Vlastnické právo
	P R O A G R O, spol. s r.o., Marefy 140, 68501 Bučovice			14/32	Vlastnické právo
	Zelený Luděk Ing., Nádražní 1694/4a, 78501 Šternberk			5/32	Vlastnické právo

Parcela **3238/2**  
Výměra [m2] **2170**  
Druh pozemku **orná půda**  
Způsob ochrany **zemědělský půdní fond**  
Mapa **DKM**  
Kód BPEJ Výměra  
**20100 1022**  
**20810 1148**

Výměra vypočtena **Graficky nebo v digitalizované mapě**

Řízení **Z-5963/2011-712**

LV	Vlastník, jiný oprávněný	Adresa	Char.	Spoluhl.podíl	Typ práv.vztahu
1642	Kosová Lenka, Květinová 349/8, Žižkov, 13000 Praha 3				Vlastnické právo

Parcela **3241/2**  
Výměra [m2] **2082**  
Druh pozemku **orná půda**  
Způsob ochrany **zemědělský půdní fond**  
Mapa **DKM**  
Kód BPEJ Výměra  
**20100 983**  
**20810 1099**

Výměra vypočtena **Graficky nebo v digitalizované mapě**

Řízení **Z-5963/2011-712**

LV	Vlastník, jiný oprávněný	Adresa	Char.	Spoluhl.podíl	Typ práv.vztahu
10001	Město Bučovice, Jiráskova 502, 68501 Bučovice				Vlastnické právo

Parcela **3242**  
Výměra [m2] **2956**  
Druh pozemku **orná půda**

Výměra vypočtena **Graficky nebo v digitalizované mapě**



# Informace o parcelách

Údaje katastru nemovitostí

Platnost k: 10.12.2019 08:55

Okres CZ0646 Vyškov

Obec 592943 Bučovice

Kat. území 615161 Bučovice

Parcela 3242

Výměra [m2] 2956

Výměra vypočtena Graficky nebo v digitalizované mapě

Způsob ochrany zemědělský půdní fond

Mapa DKM

Řízení Z-5963/2011-712

Kód BPEJ Výměra

20100 2112

20810 844

LV	Vlastník, jiný oprávněný	Adresa	Char.	Spoluvl.podíl	Typ práv.vztahu
1258	Hrazdil Jindřich, U Škol 954, 68501 Bučovice				Vlastnické právo

Parcela 3243/2

Výměra [m2] 1901

Výměra vypočtena Graficky nebo v digitalizované mapě

Druh pozemku orná půda

Způsob ochrany zemědělský půdní fond

Mapa DKM

Řízení V-5055/2016-712

Kód BPEJ Výměra

20100 750

20810 1151

LV	Vlastník, jiný oprávněný	Adresa	Char.	Spoluvl.podíl	Typ práv.vztahu
1626	P R O A G R O, spol. s r.o., Marefy 140, 68501 Bučovice				Vlastnické právo

Parcela 3246/2

Výměra [m2] 1951

Výměra vypočtena Graficky nebo v digitalizované mapě

Druh pozemku orná půda

Způsob ochrany zemědělský půdní fond

Mapa DKM

Řízení V-5055/2016-712

Kód BPEJ Výměra

20100 758

20810 1193

LV	Vlastník, jiný oprávněný	Adresa	Char.	Spoluvl.podíl	Typ práv.vztahu
1626	P R O A G R O, spol. s r.o., Marefy 140, 68501 Bučovice				Vlastnické právo

Parcela 3247/2

Výměra [m2] 2413

Výměra vypočtena Graficky nebo v digitalizované mapě

Druh pozemku orná půda

Způsob ochrany zemědělský půdní fond

Mapa DKM

Řízení Z-5963/2011-712

Kód BPEJ Výměra

20100 1415

20810 998

LV	Vlastník, jiný oprávněný	Adresa	Char.	Spoluvl.podíl	Typ práv.vztahu
825	Benešová Eva, Nová 678, 68501 Bučovice			1/9	Vlastnické právo
	Smetanová Petra, Muškátová 896/4, Jundrov, 63700 Brno			2/3	Vlastnické právo
	Šťastná Věra Mgr., U Škol 874, 68501 Bučovice			1/9	Vlastnické právo
	Šťastný Pavel, U Škol 874, 68501 Bučovice			1/9	Vlastnické právo

Parcela 3250/2

Výměra [m2] 2309

Výměra vypočtena Graficky nebo v digitalizované mapě

Druh pozemku orná půda

Způsob ochrany zemědělský půdní fond

Mapa DKM

Řízení Z-6669/2013-712

Kód BPEJ Výměra

20100 1403

20810 906

LV	Vlastník, jiný oprávněný	Adresa	Char.	Spoluvl.podíl	Typ práv.vztahu
825	Benešová Eva, Nová 678, 68501 Bučovice			1/9	Vlastnické právo
	Smetanová Petra, Muškátová 896/4, Jundrov, 63700 Brno			2/3	Vlastnické právo

# Informace o parcelách

Údaje katastru nemovitostí

Platnost k: 10.12.2019 08:55

Okres **CZ0646 Vyškov**

Obec **592943 Bučovice**

Kat. území **615161 Bučovice**

LV	Vlastník, jiný oprávněný	Adresa	Char.	Spoluhl.podíl	Typ práv.vztahu
	<b>Šťastná Věra Mgr., U Škol 874, 68501 Bučovice</b>			<b>1/9</b>	<b>Vlastnické právo</b>
	<b>Šťastný Pavel, U Škol 874, 68501 Bučovice</b>			<b>1/9</b>	<b>Vlastnické právo</b>

Parcela **3251/2**

Výměra [m2] **2459**

Výměra vypočtena **Graficky nebo v digitalizované mapě**

Druh pozemku **orná půda**

Způsob ochrany **zemědělský půdní fond**

Mapa **DKM**

Řízení **V-3257/2015-712**

Kód BPEJ	Výměra
<b>20100</b>	<b>1514</b>
<b>20810</b>	<b>945</b>

LV	Vlastník, jiný oprávněný	Adresa	Char.	Spoluhl.podíl	Typ práv.vztahu
<b>4478</b>	<b>Šlampová Monika, Sokolovská 572, 68501 Bučovice</b>				<b>Vlastnické právo</b>

Parcela **3255/2**

Výměra [m2] **2485**

Výměra vypočtena **Graficky nebo v digitalizované mapě**

Druh pozemku **orná půda**

Způsob ochrany **zemědělský půdní fond**

Mapa **DKM**

Řízení **Z-5963/2011-712**

Kód BPEJ	Výměra
<b>20100</b>	<b>1634</b>
<b>20810</b>	<b>851</b>

LV	Vlastník, jiný oprávněný	Adresa	Char.	Spoluhl.podíl	Typ práv.vztahu
<b>1024</b>	<b>Skácel Milan, Podpísečná 2988/6, Židenice, 61500 Brno</b>			<b>5/6</b>	<b>Vlastnické právo</b>
	<b>Skácelová Jana, Podpísečná 2988/6, Židenice, 61500 Brno</b>			<b>1/6</b>	<b>Vlastnické právo</b>

# Informace o parcelách

Údaje katastru nemovitostí

Platnost k: 27.08.2021 08:35

Okres CZ0646 Vyškov

Obec 592943 Bučovice

Kat. území 615161 Bučovice

Parcela	2641/1	K nemovitosti je zapsáno jiné věcné právo, poznámka nebo upozornění			
Výměra [m2]	3106	Výměra vypočtena Graficky nebo v digitalizované mapě			
Druh pozemku	orná půda				
Způsob ochrany	zemědělský půdní fond				
Mapa	DKM - BUČOVICE, 8-4/14	Řízení Z-5963/2011-712			
Kód BPEJ	Výměra				
20100	1100				
20810	2006				
LV	Vlastník, jiný oprávněný	Adresa	Char.	Spoluvl.podíl	Typ práv.vztahu
4291	Freitag Project Development s.r.o., Podnikatelská 545, Běchovice, 19011 Praha 9				Vlastnické právo

Parcela	2641/17	K nemovitosti je zapsáno jiné věcné právo, poznámka nebo upozornění			
Výměra [m2]	4565	Výměra vypočtena Graficky nebo v digitalizované mapě			
Druh pozemku	orná půda				
Způsob ochrany	zemědělský půdní fond				
Mapa	DKM - BUČOVICE, 8-4/32	Řízení Z-5677/2018-712			
Kód BPEJ	Výměra				
21010	1027				
20100	1473				
20810	2065				
LV	Vlastník, jiný oprávněný	Adresa	Char.	Spoluvl.podíl	Typ práv.vztahu
4291	Freitag Project Development s.r.o., Podnikatelská 545, Běchovice, 19011 Praha 9				Vlastnické právo

Parcela	2641/18	K nemovitosti je zapsáno jiné věcné právo, poznámka nebo upozornění			
Výměra [m2]	2873	Výměra vypočtena Graficky nebo v digitalizované mapě			
Druh pozemku	orná půda				
Způsob ochrany	zemědělský půdní fond				
Mapa	DKM - BUČOVICE, 8-4/14	Řízení Z-5963/2011-712			
Kód BPEJ	Výměra				
20810	345				
20100	1983				
21010	545				
LV	Vlastník, jiný oprávněný	Adresa	Char.	Spoluvl.podíl	Typ práv.vztahu
4291	Freitag Project Development s.r.o., Podnikatelská 545, Běchovice, 19011 Praha 9				Vlastnické právo

Parcela	2641/21	K nemovitosti je zapsáno jiné věcné právo, poznámka nebo upozornění			
Výměra [m2]	2967	Výměra vypočtena Graficky nebo v digitalizované mapě			
Druh pozemku	orná půda				
Způsob ochrany	zemědělský půdní fond				
Mapa	DKM - BUČOVICE, 8-4/14	Řízení Z-5963/2011-712			
Kód BPEJ	Výměra				
20810	1395				
20100	1532				
21010	40				
LV	Vlastník, jiný oprávněný	Adresa	Char.	Spoluvl.podíl	Typ práv.vztahu
4291	Freitag Project Development s.r.o., Podnikatelská 545, Běchovice, 19011 Praha 9				Vlastnické právo

Parcela	2641/26	K nemovitosti je zapsáno jiné věcné právo, poznámka nebo upozornění			
Výměra [m2]	3182	Výměra vypočtena Graficky nebo v digitalizované mapě			
Druh pozemku	orná půda				
Způsob ochrany	zemědělský půdní fond				
Mapa	DKM - BUČOVICE, 8-4/14	Řízení Z-5963/2011-712			
Kód BPEJ	Výměra				
21010	493				
20810	496				
20100	2193				

# Informace o parcelách

Údaje katastru nemovitostí

Platnost k: 27.08.2021 08:35

Okres CZ0646 Vyškov

Obec 592943 Bučovice

Kat. území 615161 Bučovice

LV	Vlastník, jiný oprávněný	Adresa	Char.	Spoluvl.podíl	Typ práv.vztahu
4291	Freitag Project Development s.r.o., Podnikatelská 545, Běchovice, 19011 Praha 9				Vlastnické právo

Parcela	2641/27	K nemovitosti je zapsáno jiné věcné právo, poznámka nebo upozornění	
Výměra [m2]	2758	Výměra vypočtena	Graficky nebo v digitalizované mapě
Druh pozemku	orná půda		
Způsob ochrany	zemědělský půdní fond		
Mapa	DKM - BUČOVICE, 8-4/14	Řízení	Z-11517/2013-712
Kód BPEJ	Výměra		
20810	401		
20100	1885		
21010	472		

LV	Vlastník, jiný oprávněný	Adresa	Char.	Spoluvl.podíl	Typ práv.vztahu
111	Kříbek Jan Ing., Vinohradská 674, 68501 Bučovice				Vlastnické právo

Parcela	2641/28	K nemovitosti je zapsáno jiné věcné právo, poznámka nebo upozornění	
Výměra [m2]	3329	Výměra vypočtena	Graficky nebo v digitalizované mapě
Druh pozemku	orná půda		
Způsob ochrany	zemědělský půdní fond		
Mapa	DKM - BUČOVICE, 8-4/14	Řízení	Z-5963/2011-712
Kód BPEJ	Výměra		
20100	2296		
20810	442		
21010	591		

LV	Vlastník, jiný oprávněný	Adresa	Char.	Spoluvl.podíl	Typ práv.vztahu
4352	Freitag Project Development s.r.o., Podnikatelská 545, Běchovice, 19011 Praha 9			1/2	Vlastnické právo
	Mauerová Lenka, Dolní branka 135, 66434 Moravské Knínice			1/8	Vlastnické právo
	Racek Ivan, Úvoz 494/31, Staré Brno, 60200 Brno			1/8	Vlastnické právo
	Racek Jaromír Ing., Tábořského nábřeží 737/15, Štýřice, 63900 Brno			1/4	Vlastnické právo

Parcela	2641/29	K nemovitosti je zapsáno jiné věcné právo, poznámka nebo upozornění	
Výměra [m2]	3000	Výměra vypočtena	Graficky nebo v digitalizované mapě
Druh pozemku	orná půda		
Způsob ochrany	zemědělský půdní fond		
Mapa	DKM - BUČOVICE, 8-4/14	Řízení	
Kód BPEJ	Výměra	Z-5963/2011-712	
20810	383		
20100	2053		
21010	564		

LV	Vlastník, jiný oprávněný	Adresa	Char.	Spoluvl.podíl	Typ práv.vztahu
4291	Freitag Project Development s.r.o., Podnikatelská 545, Běchovice, 19011 Praha 9				Vlastnické právo

Parcela	2641/31	K nemovitosti je zapsáno jiné věcné právo, poznámka nebo upozornění	
Výměra [m2]	3115	Výměra vypočtena	Graficky nebo v digitalizované mapě
Druh pozemku	orná půda		
Způsob ochrany	zemědělský půdní fond		
Mapa	DKM - BUČOVICE, 8-4/14	Řízení	
Kód BPEJ	Výměra	Z-5963/2011-712	
20100	2236		
21010	538		
20810	341		

LV	Vlastník, jiný oprávněný	Adresa	Char.	Spoluvl.podíl	Typ práv.vztahu
4291	Freitag Project Development s.r.o., Podnikatelská 545, Běchovice, 19011 Praha 9				Vlastnické právo

# Informace o parcelách

Údaje katastru nemovitostí

Platnost k: 27.08.2021 08:35

Okres CZ0646 Vyškov

Obec 592943 Bučovice

Kat. území 615161 Bučovice

<b>Parcela</b>	<b>2641/34</b>	<b>K nemovitosti je zapsáno jiné věcné právo, poznámka nebo upozornění</b>			
<b>Výměra [m2]</b>	<b>3055</b>	<b>Výměra vypočtena Graficky nebo v digitalizované mapě</b>			
<b>Druh pozemku</b>	<b>orná půda</b>				
<b>Způsob ochrany</b>	<b>zemědělský půdní fond</b>				
<b>Mapa</b>	<b>DKM - BUČOVICE, 8-4/14</b>	<b>Řízení Z-5963/2011-712</b>			
<b>Kód BPEJ</b>	<b>Výměra</b>				
<b>21010</b>	<b>530</b>				
<b>20100</b>	<b>2165</b>				
<b>20810</b>	<b>360</b>				
<b>LV</b>	<b>Vlastník, jiný oprávněný</b>	<b>Adresa</b>	<b>Char.</b>	<b>Spoluvl.podíl</b>	<b>Typ práv.vztahu</b>
<b>4291</b>	<b>Freitag Project Development s.r.o., Podnikatelská 545, Běchovice, 19011 Praha 9</b>				<b>Vlastnické právo</b>

<b>Parcela</b>	<b>2641/35</b>	<b>K nemovitosti je zapsáno jiné věcné právo, poznámka nebo upozornění</b>			
<b>Výměra [m2]</b>	<b>3019</b>	<b>Výměra vypočtena Graficky nebo v digitalizované mapě</b>			
<b>Druh pozemku</b>	<b>orná půda</b>				
<b>Způsob ochrany</b>	<b>zemědělský půdní fond</b>				
<b>Mapa</b>	<b>DKM - BUČOVICE, 8-4/14</b>	<b>Řízení Z-5963/2011-712</b>			
<b>Kód BPEJ</b>	<b>Výměra</b>				
<b>20100</b>	<b>2053</b>				
<b>20810</b>	<b>412</b>				
<b>21010</b>	<b>554</b>				
<b>LV</b>	<b>Vlastník, jiný oprávněný</b>	<b>Adresa</b>	<b>Char.</b>	<b>Spoluvl.podíl</b>	<b>Typ práv.vztahu</b>
<b>1583</b>	<b>Vrána Filip Mgr., Veslařská 241/106, Jundrov, 63700 Brno</b>				<b>Vlastnické právo</b>

<b>Parcela</b>	<b>2641/36</b>	<b>K nemovitosti je zapsáno jiné věcné právo, poznámka nebo upozornění</b>			
<b>Výměra [m2]</b>	<b>3041</b>	<b>Výměra vypočtena Graficky nebo v digitalizované mapě</b>			
<b>Druh pozemku</b>	<b>orná půda</b>				
<b>Způsob ochrany</b>	<b>zemědělský půdní fond</b>				
<b>Mapa</b>	<b>DKM - BUČOVICE, 8-4/14</b>	<b>Řízení Z-5963/2011-712</b>			
<b>Kód BPEJ</b>	<b>Výměra</b>				
<b>20810</b>	<b>411</b>				
<b>21010</b>	<b>543</b>				
<b>20100</b>	<b>2087</b>				
<b>LV</b>	<b>Vlastník, jiný oprávněný</b>	<b>Adresa</b>	<b>Char.</b>	<b>Spoluvl.podíl</b>	<b>Typ práv.vztahu</b>
<b>1258</b>	<b>Hrazdil Jindřich, U Škol 954, 68501 Bučovice</b>				<b>Vlastnické právo</b>

<b>Parcela</b>	<b>2641/37</b>	<b>K nemovitosti je zapsáno jiné věcné právo, poznámka nebo upozornění</b>			
<b>Výměra [m2]</b>	<b>2961</b>	<b>Výměra vypočtena Graficky nebo v digitalizované mapě</b>			
<b>Druh pozemku</b>	<b>orná půda</b>				
<b>Způsob ochrany</b>	<b>zemědělský půdní fond</b>				
<b>Mapa</b>	<b>DKM - BUČOVICE, 8-4/14</b>	<b>Řízení Z-5963/2011-712</b>			
<b>Kód BPEJ</b>	<b>Výměra</b>				
<b>20100</b>	<b>2059</b>				
<b>21010</b>	<b>469</b>				
<b>20810</b>	<b>433</b>				
<b>LV</b>	<b>Vlastník, jiný oprávněný</b>	<b>Adresa</b>	<b>Char.</b>	<b>Spoluvl.podíl</b>	<b>Typ práv.vztahu</b>
<b>4352</b>	<b>Freitag Project Development s.r.o., Podnikatelská 545, Běchovice, 19011 Praha 9</b>			<b>1/2</b>	<b>Vlastnické právo</b>
	<b>Mauerová Lenka, Dolní branka 135, 66434 Moravské Knínice</b>			<b>1/8</b>	<b>Vlastnické právo</b>
	<b>Racek Ivan, Úvoz 494/31, Staré Brno, 60200 Brno</b>			<b>1/8</b>	<b>Vlastnické právo</b>
	<b>Racek Jaromír Ing., Tábořského nábřeží 737/15, Štýřice, 63900 Brno</b>			<b>1/4</b>	<b>Vlastnické právo</b>

<b>Parcela</b>	<b>2641/38</b>	<b>K nemovitosti je zapsáno jiné věcné právo, poznámka nebo upozornění</b>			
<b>Výměra [m2]</b>	<b>2847</b>	<b>Výměra vypočtena Graficky nebo v digitalizované mapě</b>			
<b>Druh pozemku</b>	<b>orná půda</b>				
<b>Způsob ochrany</b>	<b>zemědělský půdní fond</b>				



# Informace o parcelách

Údaje katastru nemovitostí

Platnost k: 27.08.2021 08:35

Okres CZ0646 Vyškov

Obec 592943 Bučovice

Kat. území 615161 Bučovice

Parcela **2641/43** Výměra vypočtena Graficky nebo v digitalizované mapě

Výměra [m2] 4226

Druh pozemku orná půda

Způsob ochrany zemědělský půdní fond

Mapa DKM - BUČOVICE, 8-4/14

Řízení Z-5963/2011-712

Kód BPEJ Výměra

20110 17

20100 3048

20810 1161

LV	Vlastník, jiný oprávněný	Adresa	Char.	Spoluvl.podíl	Typ práv.vztahu
4291	Freitag Project Development s.r.o., Podnikatelská 545, Běchovice, 19011 Praha 9				Vlastnické právo

Parcela **2641/44** K nemovitosti je zapsáno jiné věcné právo, poznámka nebo upozornění

Výměra [m2] 4177

Výměra vypočtena Graficky nebo v digitalizované mapě

Druh pozemku orná půda

Způsob ochrany zemědělský půdní fond

Mapa DKM - BUČOVICE, 8-4/14

Řízení Z-5963/2011-712

Kód BPEJ Výměra

20110 80

20810 1077

20100 3020

LV	Vlastník, jiný oprávněný	Adresa	Char.	Spoluvl.podíl	Typ práv.vztahu
4291	Freitag Project Development s.r.o., Podnikatelská 545, Běchovice, 19011 Praha 9				Vlastnické právo

Parcela **2641/45** K nemovitosti je zapsáno jiné věcné právo, poznámka nebo upozornění

Výměra [m2] 4063

Výměra vypočtena Graficky nebo v digitalizované mapě

Druh pozemku orná půda

Způsob ochrany zemědělský půdní fond

Mapa DKM - BUČOVICE, 8-4/14

Řízení Z-5963/2011-712

Kód BPEJ Výměra

20110 186

20100 3059

20810 818

LV	Vlastník, jiný oprávněný	Adresa	Char.	Spoluvl.podíl	Typ práv.vztahu
4291	Freitag Project Development s.r.o., Podnikatelská 545, Běchovice, 19011 Praha 9				Vlastnické právo

Parcela **2641/46** K nemovitosti je zapsáno jiné věcné právo, poznámka nebo upozornění

Výměra [m2] 3693

Výměra vypočtena Graficky nebo v digitalizované mapě

Druh pozemku orná půda

Způsob ochrany zemědělský půdní fond

Mapa DKM - BUČOVICE, 8-4/14

Řízení Z-5963/2011-712

Kód BPEJ Výměra

20110 293

20810 350

20100 3050

LV	Vlastník, jiný oprávněný	Adresa	Char.	Spoluvl.podíl	Typ práv.vztahu
2595	Horáková Jarmila, Příjezdová 348/5, Ivanovice, 62100 Brno				Vlastnické právo

Parcela **2641/47** K nemovitosti je zapsáno jiné věcné právo, poznámka nebo upozornění

Výměra [m2] 2954

Výměra vypočtena Graficky nebo v digitalizované mapě

Druh pozemku orná půda

Způsob ochrany zemědělský půdní fond

Mapa DKM - BUČOVICE, 8-4/14

Řízení Z-5963/2011-712

Kód BPEJ Výměra

20100 2915

20110 39

# Informace o parcelách

Údaje katastru nemovitostí

Platnost k: 27.08.2021 08:35

Okres CZ0646 Vyškov

Obec 592943 Bučovice

Kat. území 615161 Bučovice

LV	Vlastník, jiný oprávněný	Adresa	Char.	Spoluhl.podíl	Typ práv.vztahu
2595	Horáková Jarmila, Příjezdová 348/5, Ivanovice, 62100 Brno				Vlastnické právo

Parcela	2641/48	K nemovitosti je zapsáno jiné věcné právo, poznámka nebo upozornění	
Výměra [m2]	2381	Výměra vypočtena	Graficky nebo v digitalizované mapě
Druh pozemku	orná půda		
Způsob ochrany	zemědělský půdní fond		
Mapa	DKM - BUČOVICE, 8-4/14	Řízení	Z-5963/2011-712
Kód BPEJ	Výměra		
20100	2381		

LV	Vlastník, jiný oprávněný	Adresa	Char.	Spoluhl.podíl	Typ práv.vztahu
4291	Freitag Project Development s.r.o., Podnikatelská 545, Běchovice, 19011 Praha 9				Vlastnické právo

Parcela	2641/49	K nemovitosti je zapsáno jiné věcné právo, poznámka nebo upozornění	
Výměra [m2]	1430	Výměra vypočtena	Graficky nebo v digitalizované mapě
Druh pozemku	orná půda		
Způsob ochrany	zemědělský půdní fond		
Mapa	DKM - BUČOVICE, 8-4/14	Řízení	Z-5963/2011-712
Kód BPEJ	Výměra		
20100	1430		

LV	Vlastník, jiný oprávněný	Adresa	Char.	Spoluhl.podíl	Typ práv.vztahu
4291	Freitag Project Development s.r.o., Podnikatelská 545, Běchovice, 19011 Praha 9				Vlastnické právo

Parcela	2642/26	K nemovitosti je zapsáno jiné věcné právo, poznámka nebo upozornění			
Výměra [m2]	244	Výměra vypočtena	Graficky nebo v digitalizované mapě		
Druh pozemku	ostatní plocha	Způsob využití	ostatní komunikace		
Mapa	DKM - BUČOVICE, 8-4/14	Řízení	Z-5963/2011-712		
LV	Vlastník, jiný oprávněný	Adresa	Char.	Spoluhl.podíl	Typ práv.vztahu
4291	Freitag Project Development s.r.o., Podnikatelská 545, Běchovice, 19011 Praha 9				Vlastnické právo

Parcela	2642/30	K nemovitosti je zapsáno jiné věcné právo, poznámka nebo upozornění			
Výměra [m2]	198	Výměra vypočtena	Graficky nebo v digitalizované mapě		
Druh pozemku	ostatní plocha	Způsob využití	ostatní komunikace		
Mapa	DKM - BUČOVICE, 8-4/14	Řízení	Z-5963/2011-712		
LV	Vlastník, jiný oprávněný	Adresa	Char.	Spoluhl.podíl	Typ práv.vztahu
4291	Freitag Project Development s.r.o., Podnikatelská 545, Běchovice, 19011 Praha 9				Vlastnické právo

Parcela	2644/59	K nemovitosti je zapsáno jiné věcné právo, poznámka nebo upozornění			
Výměra [m2]	509	Výměra vypočtena	Ze souřadnic v S-JTSK		
Druh pozemku	ostatní plocha	Způsob využití	ostatní komunikace		
Mapa	DKM - BUČOVICE, 8-4/41	Řízení	Z-5963/2011-712		
LV	Vlastník, jiný oprávněný	Adresa	Char.	Spoluhl.podíl	Typ práv.vztahu
2756	EG.D, a.s., Lidická 1873/36, Černá Pole, 60200 Brno				Vlastnické právo

Parcela	2644/60	K nemovitosti je zapsáno jiné věcné právo, poznámka nebo upozornění			
Výměra [m2]	28	Výměra vypočtena	Ze souřadnic v S-JTSK		
Druh pozemku	ostatní plocha	Způsob využití	ostatní komunikace		
Mapa	DKM - BUČOVICE, 8-4/41	Řízení	Z-5963/2011-712		
LV	Vlastník, jiný oprávněný	Adresa	Char.	Spoluhl.podíl	Typ práv.vztahu
2757	EG.D, a.s., Lidická 1873/36, Černá Pole, 60200 Brno			1/2	Vlastnické právo
	Rosůlek Václav, Čsl. armády 12, 68501 Bučovice			1/2	Vlastnické právo

Parcela	2644/62	Výměra vypočtena Ze souřadnic v S-JTSK			
Výměra [m2]	1211	Způsob využití zeleň			
Druh pozemku	ostatní plocha	Řízení Z-5883/2018-712			
Mapa	DKM - BUČOVICE, 8-4/41				
LV	Vlastník, jiný oprávněný	Adresa	Char.	Spoluvl.podíl	Typ práv.vztahu



# Informace o parcelách

Údaje katastru nemovitostí

Platnost k: 27.08.2021 08:35

Okres CZ0646 Vyškov

Obec 592943 Bučovice

Kat. území 615161 Bučovice

LV	Vlastník, jiný oprávněný	Adresa	Char.	Spoluhl.podíl	Typ práv.vztahu
2756	EG.D, a.s., Lidická 1873/36, Černá Pole, 60200 Brno				Vlastnické právo

Parcela 2644/65 Výměra vypočtena Ze souřadnic v S-JTSK

Výměra [m2] 551

Druh pozemku ostatní plocha

Způsob využití zeleň

Mapa DKM - BUČOVICE, 8-4/41

Řízení Z-5963/2011-712

LV	Vlastník, jiný oprávněný	Adresa	Char.	Spoluhl.podíl	Typ práv.vztahu
2756	EG.D, a.s., Lidická 1873/36, Černá Pole, 60200 Brno				Vlastnické právo

Parcela 2644/66 K nemovitosti je zapsáno jiné věcné právo, poznámka nebo upozornění

Výměra [m2] 222

Výměra vypočtena Ze souřadnic v S-JTSK

Druh pozemku ostatní plocha

Způsob využití zeleň

Mapa DKM - BUČOVICE, 8-4/41

Řízení Z-5963/2011-712

LV	Vlastník, jiný oprávněný	Adresa	Char.	Spoluhl.podíl	Typ práv.vztahu
2757	EG.D, a.s., Lidická 1873/36, Černá Pole, 60200 Brno			1/2	Vlastnické právo
	Rosůlek Václav, Čsl. armády 12, 68501 Bučovice			1/2	Vlastnické právo

Parcela 3064 K nemovitosti je zapsáno jiné věcné právo, poznámka nebo upozornění

Výměra [m2] 4326

Výměra vypočtena Graficky nebo v digitalizované mapě

Druh pozemku orná půda

Způsob ochrany zemědělský půdní fond

Mapa DKM - BUČOVICE, 8-4/41

Řízení Z-5963/2011-712

Kód BPEJ	Výměra
20810	299
20800	896
20100	3131

LV	Vlastník, jiný oprávněný	Adresa	Char.	Spoluhl.podíl	Typ práv.vztahu
90	Pospíšil Jaromír, Valachův žleb 4889, 76005 Zlín			1/6	Vlastnické právo
	Pospíšil Marek, Jiráskova 502, 68501 Bučovice			1/6	Vlastnické právo
	Štrublíková Petra, č.p. 111, 68333 Nesovice			1/2	Vlastnické právo
	VIAGEM a.s., Sokolovská 131/86, Karlín, 18600 Praha 8			1/6	Vlastnické právo

Dotčeno změnou právních vztahů č.j. V-6694/2021-712

Parcela 3065 K nemovitosti je zapsáno jiné věcné právo, poznámka nebo upozornění

Výměra [m2] 4205

Výměra vypočtena Graficky nebo v digitalizované mapě

Druh pozemku orná půda

Způsob ochrany zemědělský půdní fond

Mapa DKM - BUČOVICE, 8-4/41

Řízení Z-5963/2011-712

Kód BPEJ	Výměra
20810	451
20800	701
20100	3053

LV	Vlastník, jiný oprávněný	Adresa	Char.	Spoluhl.podíl	Typ práv.vztahu
30	Čižmář Ivan Mgr. Ph.D., Bělohorská 3063/45, Židenice, 63600 Brno			1/2	Vlastnické právo
	Čižmář Jan Bc. Ph.D., MA, Kociánka 69/25b, Sadová, 61200 Brno			1/2	Vlastnické právo

Parcela 3233/2 K nemovitosti je zapsáno jiné věcné právo, poznámka nebo upozornění

Výměra [m2] 2052

Výměra vypočtena Graficky nebo v digitalizované mapě

Druh pozemku orná půda

Způsob ochrany zemědělský půdní fond

Mapa DKM - BUČOVICE, 8-4/23

Řízení Z-5963/2011-712

Kód BPEJ	Výměra
20810	1245
20100	807

LV	Vlastník, jiný oprávněný	Adresa	Char.	Spoluhl.podíl	Typ práv.vztahu
----	--------------------------	--------	-------	---------------	-----------------

# Informace o parcelách

Údaje katastru nemovitostí

Platnost k: 27.08.2021 08:35

Okres CZ0646 Vyškov

Obec 592943 Bučovice

Kat. území 615161 Bučovice

LV	Vlastník, jiný oprávněný	Adresa	Char.	Spoluvl.podíl	Typ práv.vztahu
1770	Abou Lucie MgA., Mírová 1294/3a, Černovice, 61800 Brno			1/8	Vlastnické právo
	Ambrožová Renata, Žerotínovo náměstí 120/5, 66491 Ivančice			1/8	Vlastnické právo
	P R O A G R O, spol. s r.o., Marefy 140, 68501 Bučovice			1/2	Vlastnické právo
	Sekanina Ivor, Pekařská 364/76, Staré Brno, 60200 Brno			1/8	Vlastnické právo
	Sekanina Milan, Ferrerova 451/28, Černovice, 61800 Brno			1/8	Vlastnické právo

Parcela	3258/2	K nemovitosti je zapsáno jiné věcné právo, poznámka nebo upozornění	
Výměra [m2]	2550	Výměra vypočtena	Graficky nebo v digitalizované mapě
Druh pozemku	orná půda		
Způsob ochrany	zemědělský půdní fond		
Mapa	DKM - BUČOVICE, 8-4/23	Řízení	Z-5963/2011-712
Kód BPEJ	Výměra		
20810	843		
20100	1707		

LV	Vlastník, jiný oprávněný	Adresa	Char.	Spoluvl.podíl	Typ práv.vztahu
4291	Freitag Project Development s.r.o., Podnikatelská 545, Běchovice, 19011 Praha 9				Vlastnické právo

Parcela	3266/2	K nemovitosti je zapsáno jiné věcné právo, poznámka nebo upozornění	
Výměra [m2]	2626	Výměra vypočtena	Graficky nebo v digitalizované mapě
Druh pozemku	orná půda		
Způsob ochrany	zemědělský půdní fond		
Mapa	DKM - BUČOVICE, 8-4/14	Řízení	Z-5963/2011-712
Kód BPEJ	Výměra		
20810	859		
20100	1767		

LV	Vlastník, jiný oprávněný	Adresa	Char.	Spoluvl.podíl	Typ práv.vztahu
4291	Freitag Project Development s.r.o., Podnikatelská 545, Běchovice, 19011 Praha 9				Vlastnické právo

Parcela	3267/2	K nemovitosti je zapsáno jiné věcné právo, poznámka nebo upozornění	
Výměra [m2]	5366	Výměra vypočtena	Graficky nebo v digitalizované mapě
Druh pozemku	orná půda		
Způsob ochrany	zemědělský půdní fond		
Mapa	DKM - BUČOVICE, 8-4/14	Řízení	Z-5963/2011-712
Kód BPEJ	Výměra		
20810	1822		
20100	3544		

LV	Vlastník, jiný oprávněný	Adresa	Char.	Spoluvl.podíl	Typ práv.vztahu
4352	Freitag Project Development s.r.o., Podnikatelská 545, Běchovice, 19011 Praha 9			1/2	Vlastnické právo
	Mauerová Lenka, Dolní branka 135, 66434 Moravské Knínice			1/8	Vlastnické právo
	Racek Ivan, Úvoz 494/31, Staré Brno, 60200 Brno			1/8	Vlastnické právo
	Racek Jaromír Ing., Tábořského nábřeží 737/15, Štýřice, 63900 Brno			1/4	Vlastnické právo

Parcela	3270/2	K nemovitosti je zapsáno jiné věcné právo, poznámka nebo upozornění	
Výměra [m2]	2744	Výměra vypočtena	Graficky nebo v digitalizované mapě
Druh pozemku	orná půda		
Způsob ochrany	zemědělský půdní fond		
Mapa	DKM - BUČOVICE, 8-4/14	Řízení	Z-5963/2011-712
Kód BPEJ	Výměra		
20810	1303		
20100	1441		

LV	Vlastník, jiný oprávněný	Adresa	Char.	Spoluvl.podíl	Typ práv.vztahu
4291	Freitag Project Development s.r.o., Podnikatelská 545,				Vlastnické právo

# Informace o parcelách

Údaje katastru nemovitostí

Platnost k: 27.08.2021 08:35

Okres CZ0646 Vyškov

Obec 592943 Bučovice

Kat. území 615161 Bučovice

LV	Vlastník, jiný oprávněný	Adresa	Char.	Spoluvl.podíl	Typ práv.vztahu
	<b>Běchovice, 19011 Praha 9</b>				

<b>Parcela 3272/2</b>	<b>K nemovitosti je zapsáno jiné věcné právo, poznámka nebo upozornění</b>				
<b>Výměra [m2] 1647</b>	<b>Výměra vypočtena Graficky nebo v digitalizované mapě</b>				
<b>Druh pozemku orná půda</b>					
<b>Způsob ochrany zemědělský půdní fond</b>					
<b>Mapa DKM - BUČOVICE, 8-4/14</b>	<b>Řízení Z-5963/2011-712</b>				
<b>Kód BPEJ</b>	<b>Výměra</b>				
<b>20810</b>	<b>1107</b>				
<b>20100</b>	<b>540</b>				

LV	Vlastník, jiný oprávněný	Adresa	Char.	Spoluvl.podíl	Typ práv.vztahu
<b>4291</b>	<b>Freitag Project Development s.r.o., Podnikatelská 545,</b>				<b>Vlastnické právo</b>
	<b>Běchovice, 19011 Praha 9</b>				

<b>Parcela 3275/2</b>	<b>K nemovitosti je zapsáno jiné věcné právo, poznámka nebo upozornění</b>				
<b>Výměra [m2] 2798</b>	<b>Výměra vypočtena Graficky nebo v digitalizované mapě</b>				
<b>Druh pozemku orná půda</b>					
<b>Způsob ochrany zemědělský půdní fond</b>					
<b>Mapa DKM - BUČOVICE, 8-4/14</b>	<b>Řízení Z-5963/2011-712</b>				
<b>Kód BPEJ</b>	<b>Výměra</b>				
<b>20810</b>	<b>1903</b>				
<b>20100</b>	<b>895</b>				

LV	Vlastník, jiný oprávněný	Adresa	Char.	Spoluvl.podíl	Typ práv.vztahu
<b>4291</b>	<b>Freitag Project Development s.r.o., Podnikatelská 545,</b>				<b>Vlastnické právo</b>
	<b>Běchovice, 19011 Praha 9</b>				

<b>Parcela 3276/2</b>	<b>K nemovitosti je zapsáno jiné věcné právo, poznámka nebo upozornění</b>				
<b>Výměra [m2] 2956</b>	<b>Výměra vypočtena Graficky nebo v digitalizované mapě</b>				
<b>Druh pozemku orná půda</b>					
<b>Způsob ochrany zemědělský půdní fond</b>					
<b>Mapa DKM - BUČOVICE, 8-4/14</b>	<b>Řízení Z-5963/2011-712</b>				
<b>Kód BPEJ</b>	<b>Výměra</b>				
<b>20810</b>	<b>2075</b>				
<b>20100</b>	<b>881</b>				

LV	Vlastník, jiný oprávněný	Adresa	Char.	Spoluvl.podíl	Typ práv.vztahu
<b>4291</b>	<b>Freitag Project Development s.r.o., Podnikatelská 545,</b>				<b>Vlastnické právo</b>
	<b>Běchovice, 19011 Praha 9</b>				